

GR® de Pays - Grand tour de la Gervanne - Étape 3

Gervanne - Oublèze

GTV



(E.Charron)



Une étape qui vous fait prendre de la hauteur et vous emmène dans un autre univers !

Dès que l'on a passé le petit hameau des Arbods, la pente se fait plus raide. Mais au bout de cette longue montée, des sites exceptionnels sont à découvrir où se mélangent le minéral et le végétal dans lesquels se cache un monde animal discret mais bien présent.

Infos pratiques

Pratique : Itinérance

Durée : 6 h

Longueur : 16.5 km

Dénivelé positif : 1135 m

Difficulté : Difficile

Type : Traversée

Thèmes : espaces naturels,
Histoire et patrimoine,
Pastoralisme, Point de vue

Itinéraire

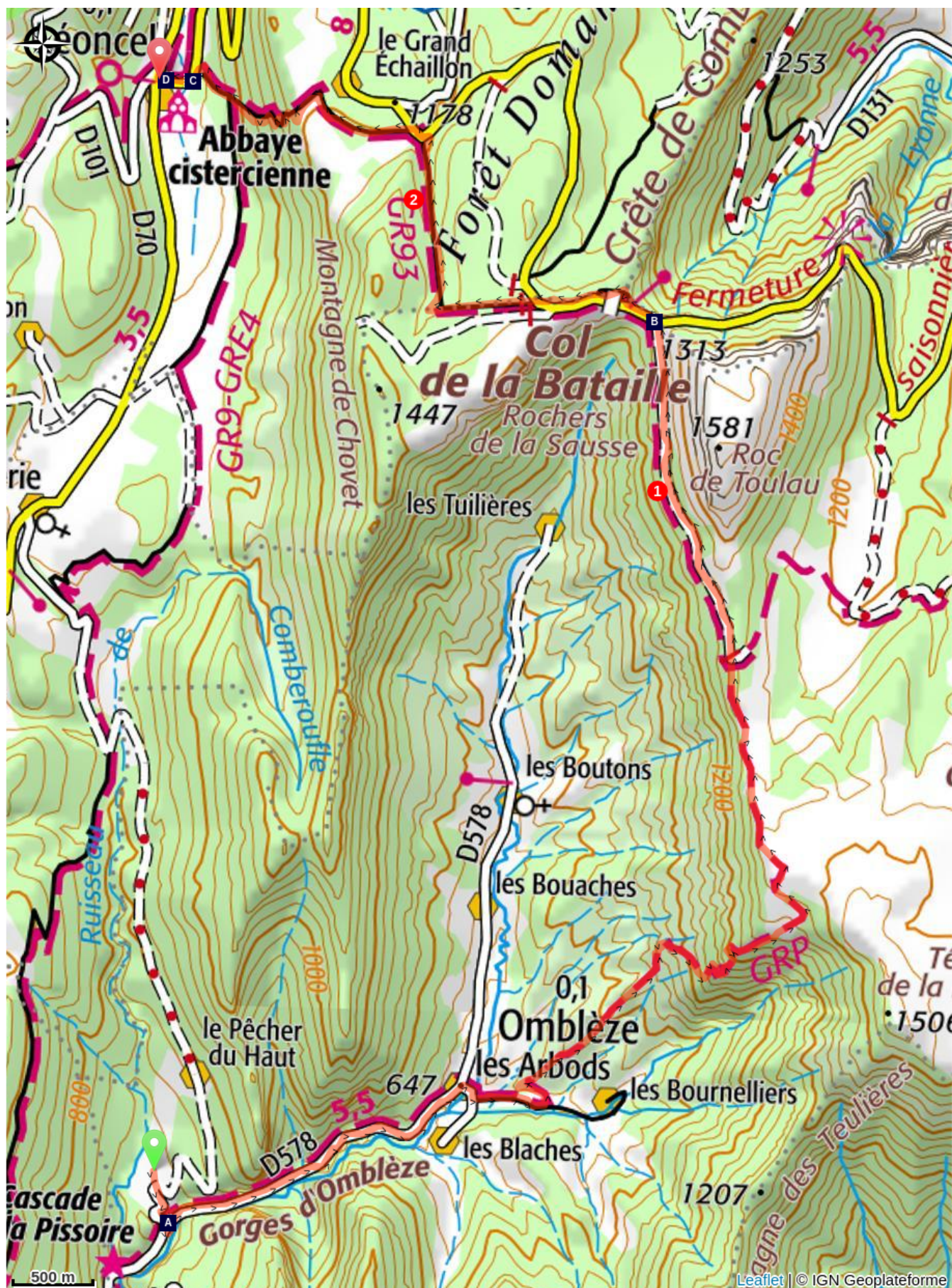
Départ : Omblèze

Arrivée : Léoncel

Balisage :  GR  GRP  GTV à pied  PR

1. Depuis **Omblèze**, rejoindre **Les Arbods**, puis **Les Tonils, Les Sarnats** et le **Pas du Goullat**. Vous êtes alors sur le plateau d'Ambel, site classé Espace Naturel Sensible (réglementation spécifique).
2. Continuer vers le **Col de la Bataille**. Poursuivre jusqu'à la **Pelouse de la Sausse**, la **Bergerie du Grand Échaillon**, et le **Pas du Grand Échaillon**. Vous amorcez la descente vers **Léoncel**, en passant par **Frachelongue** et **Bérangeon**.

Sur votre chemin...



S Les sept lacets (A)
Le Léoncel (cours d'eau) (C)

Col de la Bataille (B)
Abbaye de Léoncel (D)

Toutes les infos pratiques

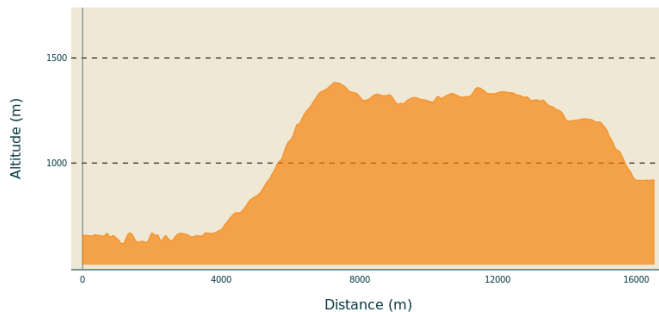
⚠ Recommandations

Utilisez les passages aménagés pour franchir les clôtures, refermez les portails et barrières.

Restez sur les chemins balisés c'est aussi respecter la propriété privée.

Attention, l'été par temps chaud veillez à emporter avec vous de l'eau en quantité suffisante ainsi qu'une (ou plusieurs) protections(s) solaire(s) (crème, chapeau, etc.).

Profil altimétrique



Altitude min 616 m
Altitude max 1383 m

i Lieux de renseignement

OTI Vercors-Drôme - Bureau La
Chapelle-en-Vercors
Place Pietri, 26 420 La Chapelle-en-
Vercors

info@vercors-drome.com
Tel : 04 75 48 22 54
<http://www.vercors-drome.com/>


Point info tourisme Beaufort-sur-
Gervanne
Route de Plan-de-Baix, 26400
Beaufort-sur-Gervanne
Tel : 04 75 25 11 38
<http://www.gervanne-sye.com/>

Sur votre chemin...



Les sept lacets (A)

La piste des sept lacets illustre l'art de construire des passages taillés dans la roche côté montagne et maçonnée côté vide. Elle a dû coûter quelques belles journées de labeur à ses constructeurs. Attention cette piste très étroite n'est ouverte que pour les ayants droits, mais le circuit des Gueulards descend par cette ancienne route magnifique.
Crédit photo : M. Rocheblave



Col de la Bataille (B)

Plusieurs hypothèses existent quant à l'origine du nom du Col de la Bataille. Il se pourrait que le nom provienne du conflit entre les moines de Léoncel et les moines de l'autre versant pour la suprématie de l'élevage Ovin. Une autre hypothèse évoque la confrontation entre les vents du Nord et les vents du Sud.
Crédit photo : S.M Booth



Le Léoncel (cours d'eau) (C)

Le Léoncel est un torrent de montagne, affluent de la Lyonne. Il donne son nom au village de Léoncel. Plus en aval son canyon est apprécié pour la pratique du canyoning et de l'escalade.
Crédit photo : E.Charron



Abbaye de Léoncel (D)

C'est sous l'abbatit de Jean de Bonnevaux, que Léoncel fut créé le 23 août 1137, avec l'arrivée de 12 religieux. La communauté fut érigée en abbaye, et son église sera consacrée en 1188 par Robert de la Tour du Pin archevêque de Vienne, le légat du Pape, les évêques de Die et de Valence. Aux règles particulières de simplicité, cet édifice cistercien de pur style roman très dépouillé s'accorde harmonieusement avec la rigueur du paysage. L'abbatiale est classée Monument historique depuis 1854.
Crédit photo : S.M Booth