


# GR® de Pays - Grand tour de la Gervanne - Étape 4

Royans-Drôme - Léoncel

GTV



Raquette au Col de l'Échaillon (©L.Pascale-Drome-Attractivite)

*Vous allez parcourir la belle montagne du Vellan.*

Après une étape en "altitude", vous redescendez vers les senteurs méridionales de la Gervanne.

## Infos pratiques

Pratique : Itinérance

Durée : 5 h

Longueur : 14.3 km

Dénivelé positif : 379 m

Difficulté : Difficile

Type : Boucle

Thèmes : Point de vue

# Itinéraire

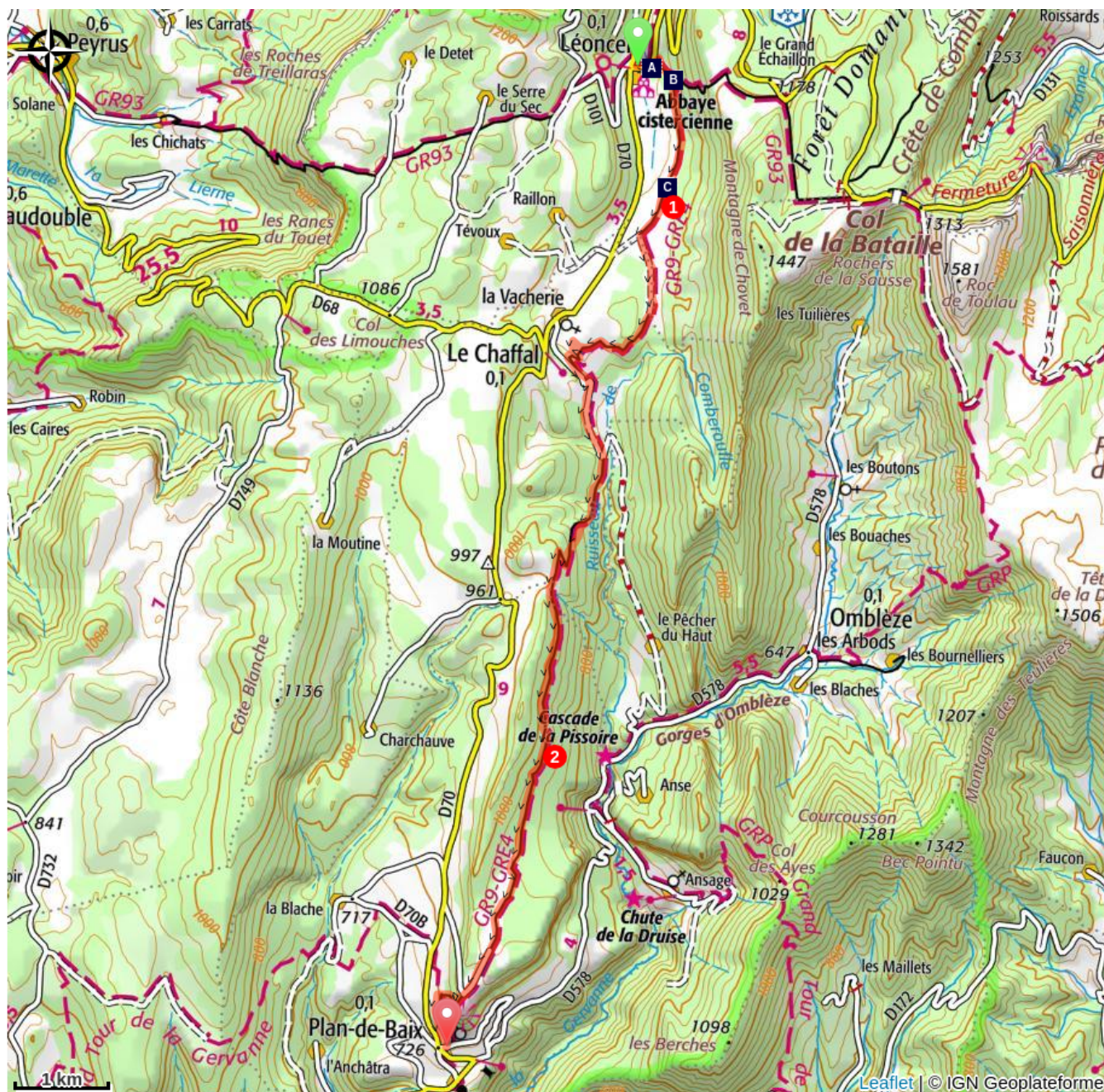
Départ : Léoncel

Arrivée : Plan de Baix

Balisage :  GR  GRP  GTV à pied  GTV VTT  PR

1. Depuis **Léoncel**, prendre alors la direction de la **Vacherie** en passant par **Bérangeon, Frachelongue, Les Marais, Les Coquins, Tête Noire**.
2. Poursuivre vers **Les Moreaux, La Cote, Le Vellan** et rejoindre le village de **Plan de Baix**.

# Sur votre chemin...



Le Léoncel (cours d'eau) (A)  
Une terre d'élevage (C)

Léoncel (B)

# Toutes les infos pratiques

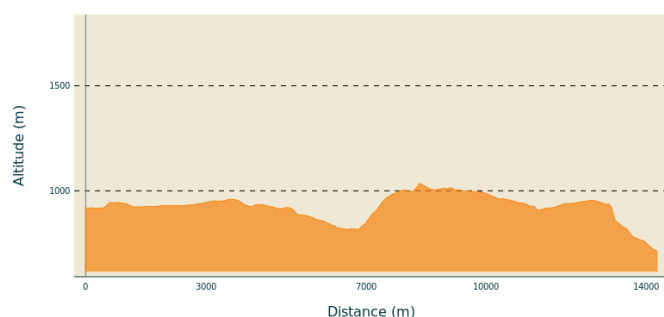
## **Recommandations**

Utilisez les passages aménagés pour franchir les clôtures, refermez les portails et barrières.

Restez sur les chemins balisés c'est aussi respecter la propriété privée.

Attention, l'été par temps chaud veillez à emporter avec vous de l'eau en quantité suffisante ainsi qu'une (ou plusieurs) protections(s) solaire(s) (crème, chapeau, etc.).

## **Profil altimétrique**



Altitude min 715 m  
Altitude max 1034 m

## **Lieux de renseignement**

Point info tourisme Beaufort-sur-Gervanne  
Route de Plan-de-Baix, 26400  
Beaufort-sur-Gervanne  
Tel : 04 75 25 11 38  
<http://www.gervanne-sye.com/>

# Sur votre chemin...

---



## Le Léoncel (cours d'eau) (A)

Le Léoncel est un torrent de montagne, affluent de la Lyonne. Il donne son nom au village de Léoncel. Plus en aval son canyon est apprécié pour la pratique du canyoning et de l'escalade.  
Crédit photo : E.Charron

---



## Léoncel (B)

La GTV Passe à quelques encablures de Léoncel, le village regroupe quelques maisons autour d'une très belle abbaye cistercienne du XIIème siècle. Cet édifice de style roman, très dépouillé mais empreint de la beauté de la pierre calcaire, s'accorde parfaitement à son environnement. Il est classé parmi les monuments historiques depuis le XIXème siècle grâce à Prosper Mérimée.  
Crédit photo : S.M Booth

---



## Une terre d'élevage (C)

Léoncel est historiquement une terre d'élevage, tradition héritée des cisterciens. Jusqu'au XIXème siècle et l'optimum de population (plus de 400 habitants en 1856, contre environ 70 aujourd'hui) la déforestation a été importante pour gagner des terres, notamment pour l'élevage ovin. Puis la forêt a progressivement reconquis l'espace avec la main de l'homme, depuis l'après-guerre c'est l'élevage bovin qui s'est développé.  
Crédit photo : S.M Booth