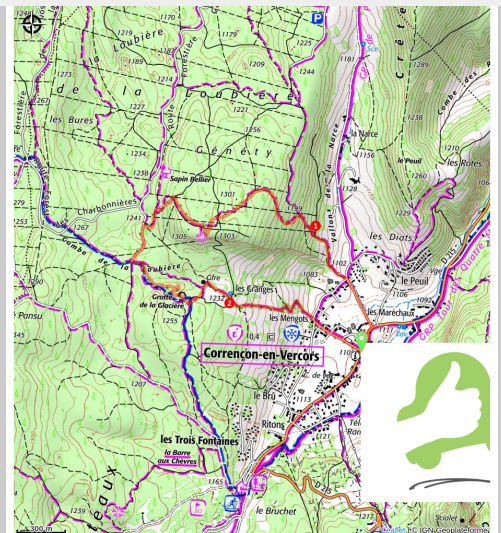


# La Glacière

4 Montagnes - Corrençon-en-Vercors



Vue sur le village de Corrençon (©lecaillouauxhiboux)

*Un panorama sur les montagnes de la barrière Est du Vercors va s'offrir à vous sur différent point de vue.*

Une balade familiale agréable en toutes saisons.

## Infos pratiques

Pratique : À pied

Durée : 1 h 30

Longueur : 5.0 km

Dénivelé positif : 233 m

Difficulté : Moyen

Type : Boucle

Thèmes : Accessible en transport en commun, Géologie, Point de vue

# Itinéraire

Départ : Corrençon-en-Vercors

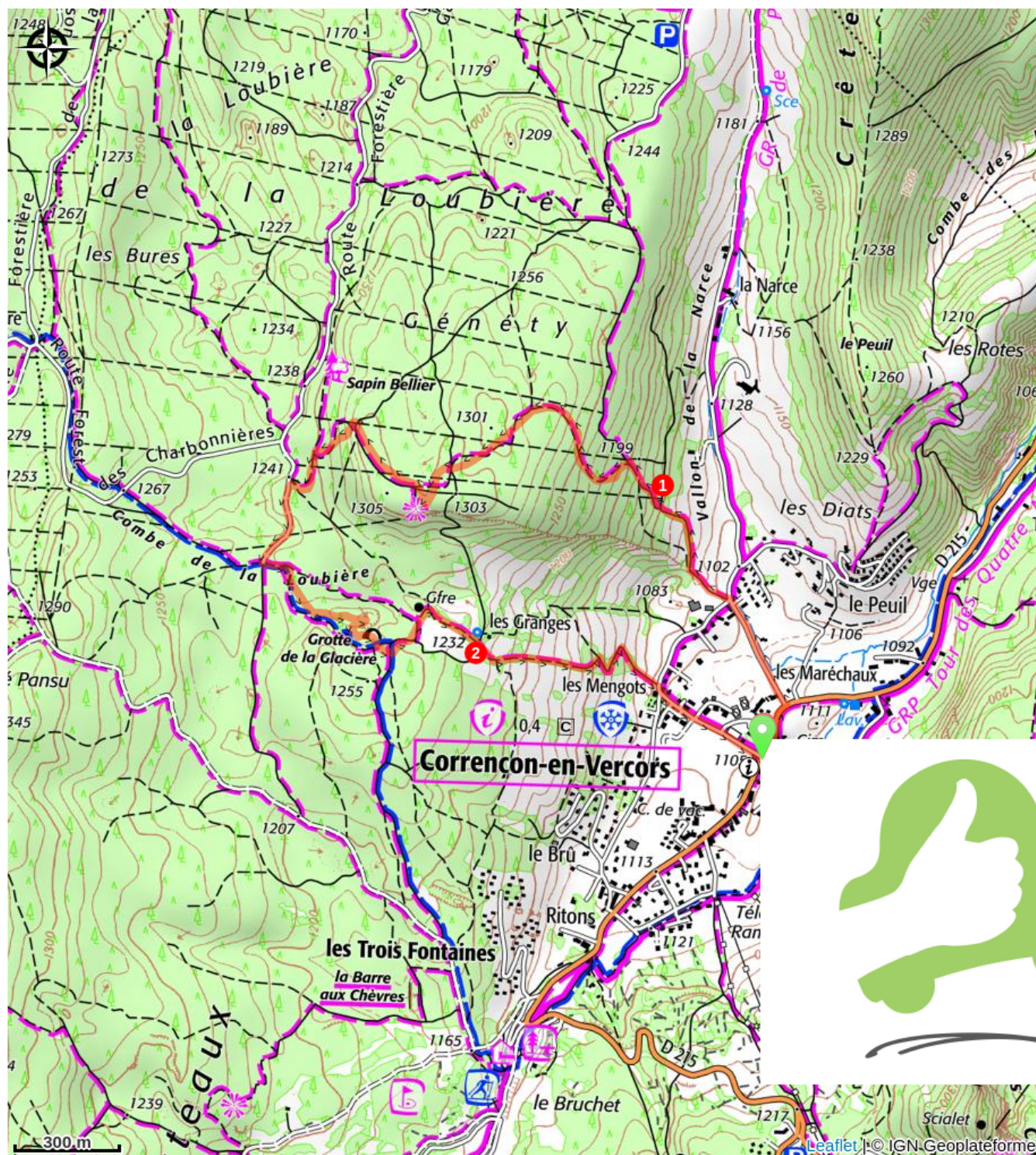
Arrivée : Corrençon-en-Vercors

Balisage :  GRP  GTV VTT  PR

1. Départ de **Corrençon-en-Vercors**, prendre la direction des **Mengots**. Aux **Mengots**, poursuivre en direction du **Vallon de la Narce**, puis de **Combe Verte**. Sur l'itinéraire en direction de **Charbonnières** vous pourrez admirer la vue sur la Moucherolle.
2. Continuer vers le **Carrefour de la Glacière**, puis **La Glacière**. En chemin vous allez observer une curiosité géologique. Rallier votre point de départ, en passant par **Les Granges** et **Les Mengots**.



# Sur votre chemin...



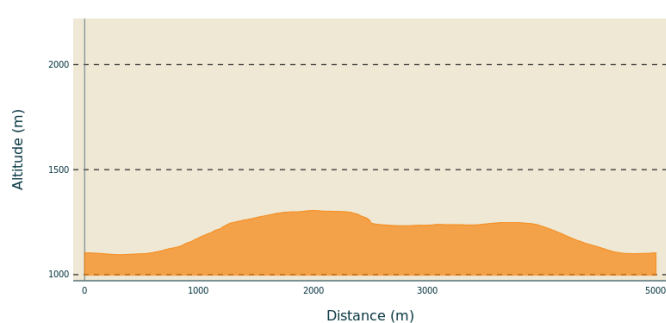
# Toutes les infos pratiques

## ⚠️ Recommandations

Utilisez les passages aménagés pour franchir les clôtures, refermez les portails et barrières par respect pour les activités pastorales et agricoles.

Restez sur les chemins balisés c'est aussi respecter la propriété privée et les autres utilisateurs de l'espace.

## Profil altimétrique



Altitude min 1095 m  
Altitude max 1306 m

## Transports

### En train :

Gare SNCF de Grenoble

### En bus :

avec les cars Région T64 par Engins ou T65 par Saint-Nizier-du-Moucherotte pour rejoindre Villard puis Corrençon.

Le calculateur d'itinéraire multimodal OÙRA vous donne accès à toutes les correspondances entre les trains régionaux, transports urbains et ligne de bus départementale : <https://www.oura.com/>

### En Autostop :

Possibilité d'aller et/ou retour en autostop avec Rezo Pouce depuis Villard, Lans et Grenoble (retrouvez tous les arrêts Vercors sur [www.rezopouce.fr](http://www.rezopouce.fr)) ↵

### En covoiturage :

Proposez ou réservez votre covoiturage avec la plateforme régionale Mov'Ici.

## Accès routier

Depuis Villard-de-Lans suivre la direction de Corrençon-en-Vercors en suivant la D 215.

Garez-vous sur le parking à votre droite à l'entrée du village, l'Office de tourisme se situe environ 100m plus loin.

## Parking conseillé

Au village de Corrençon-en-Vercors

## Lieux de renseignement

Office de tourisme de Corrençon-en-Vercors

Le village, 38250 Corrençon-en-Vercors

Tel : 04 76 95 81 75

<http://www.villarddelans-correnconenvercors.com>