

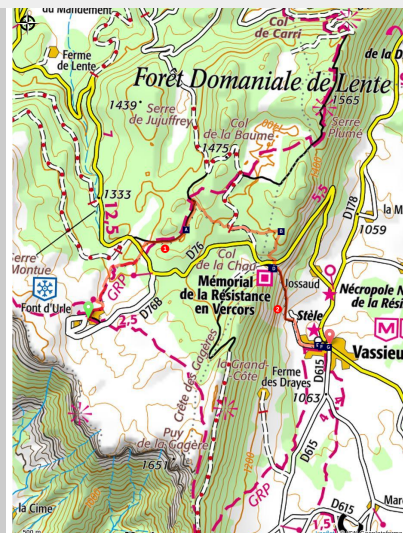
# Chemins de la liberté : Sur les Pas des Maquisards - Étape 2

Royans-Drôme - Bouvante

GTV



(B.Claeyssen)



*Au fil de ce parcours, vous allez découvrir quelques hauts lieux de la Résistance en Vercors.*

Cette étape vous invite à faire une pause au Mémorial de la Résistance en Vercors ainsi que le Musée de la Résistance du Vercors.

## Infos pratiques

Pratique : Itinérance

Durée : 3 h

Longueur : 7.5 km

Dénivelé positif : 120 m

Difficulté : Moyen

Type : Boucle

Thèmes : espaces naturels, Géologie, Pastoralisme, Résistance

# Itinéraire

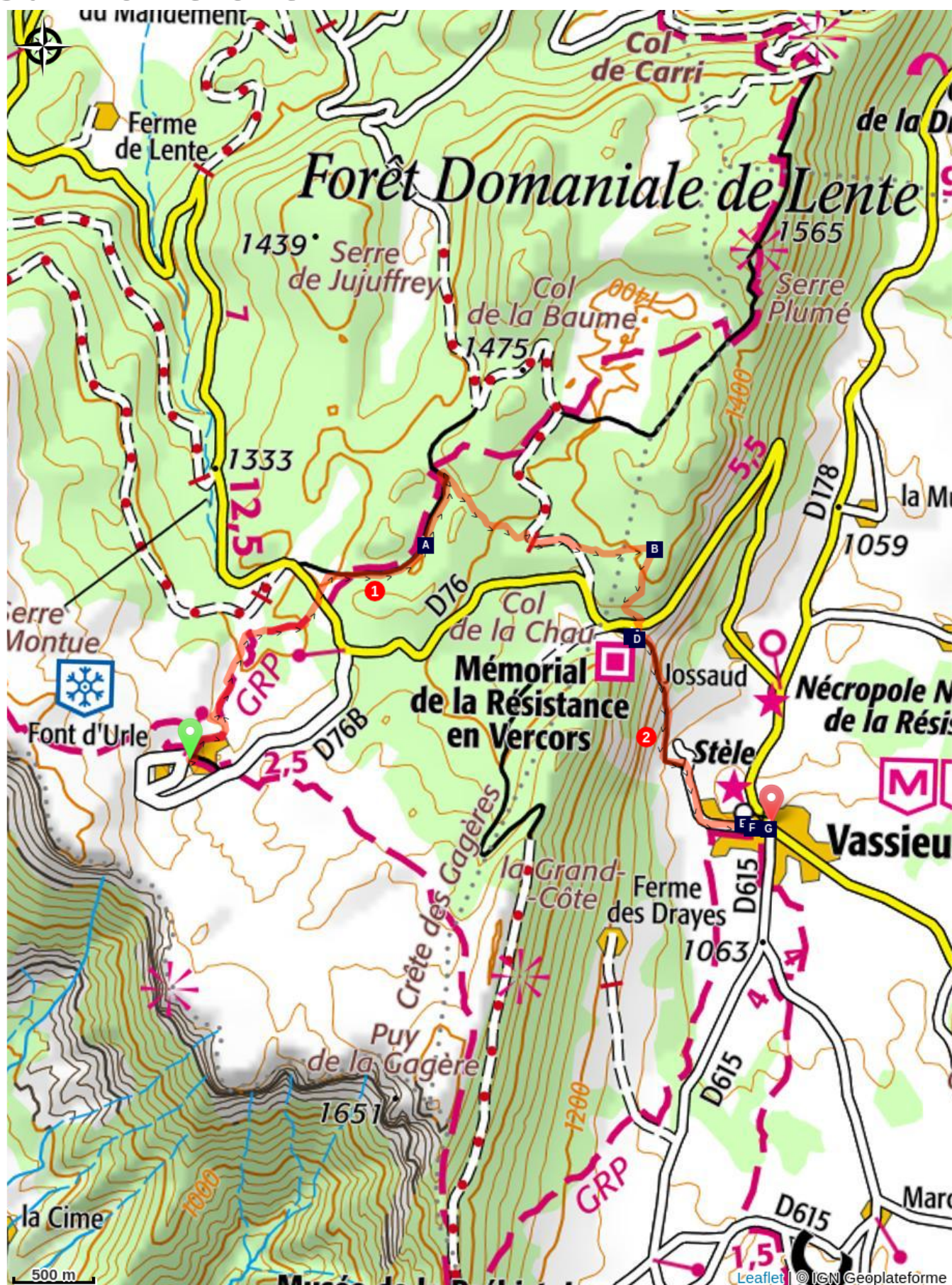
Départ : Font d'Urle

Arrivée : Vassieux-en-Vercors

Balisage :  GR  GRP  PR

1. Au départ de **Font d'Urle**, prendre la direction du **Télésiège du Lapiaz** et poursuivre vers **Chaud Clapier, Pelouse de Chaud Clapier, Pelouse des Serpents, Pied St-Martin, Col de la Chau**. Vous voilà à proximité du Mémorial de la Résistance.
2. Suivez la direction de **Vassieux-en-Vercors** pour rejoindre le village.

# Sur votre chemin...



Le Loup (A)  
Le Mémorial de la Résistance en  
Vercors (C)  
Musée départemental de la  
Résistance (E)  
Vassieux-en-Vercors (G)

Camp C6 (B)  
Mémorial de la Résistance en  
Vercors (D)  
Eglise de Vassieux (F)

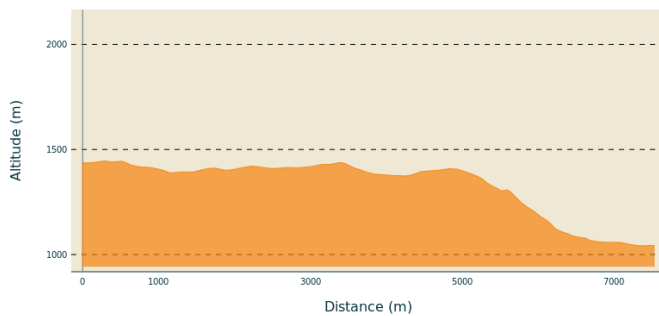
# Toutes les infos pratiques

## **Recommandations**

Utilisez les passages aménagés pour franchir les clôtures, refermez les portails et barrières.

Restez sur les chemins balisés c'est aussi respecter la propriété privée.

## **Profil altimétrique**



Altitude min 1042 m  
Altitude max 1445 m

## **Lieux de renseignement**

OTI Vercors-Drôme - Bureau La  
Chapelle-en-Vercors  
Place Pietri, 26 420 La Chapelle-en-  
Vercors

info@vercors-drome.com  
Tel : 04 75 48 22 54  
<http://www.vercors-drome.com/>

Point info tourisme Beaufort-sur-  
Gervanne  
Route de Plan-de-Baix, 26400  
Beaufort-sur-Gervanne  
Tel : 04 75 25 11 38  
<http://www.gervanne-sye.com/>

# Sur votre chemin...

---



## Le Loup (A)

Le Loup est un grand canidé au pelage brun, pouvant peser jusqu'à 50 kilos. Après avoir disparu du Vercors fin XIXème, sa présence est suspectée en 1996, puis confirmée en 1998, suite à l'expansion naturelle de la population italienne. C'est le superprédateur par excellence. Situé au sommet de la chaîne alimentaire il n'hésite pas à s'attaquer à des proies de grandes tailles, telles que les sangliers, cerfs, chevreuils, chamois, mouflons, mais aussi les moutons...

Crédit photo : PNRV

---



## Camp C6 (B)

Le CAMP C6 créé à l'origine par Benjamin Malossane et Michel Weber, du mouvement Combat, passa sous l'autorité de Franc-Tireur. Successivement installé à Laragnole, commune de Rochechinard, puis à la montagne de Musan et au col de la Chau. La Grange Vauneyre dans cette clairière témoigne encore aujourd'hui de l'ambiance du camp. C'est à proximité, au Col de la Chau, que le Mémorial de Résistance fût créé en 1994, en mémoire du maquis du Vercors.

Crédit photo : Focus outdoor

---



## Le Mémorial de la Résistance en Vercors (C)

Le Vercors, forteresse naturelle imposant ses parois abruptes aux vallées qui l'entourent, fut le témoin d'épisodes tragiques durant la seconde Guerre Mondiale. Il apparut comme un refuge idéal pour la Résistance. Le Mémorial de la Résistance en Vercors a pour objectif de restituer le devoir de mémoire. Construit non loin du maquis (Camp C6), il symbolise à lui seul notamment par son architecture, le souvenir de ces événements. Il témoigne de l'engagement des femmes et hommes qui ont lutté pour la liberté. Il fait le lien entre le paysage et la Résistance. Il retrace les années noires et les combats. Il exprime aussi l'espoir notamment avec la proclamation de la République du Vercors. Il invite le visiteur à passer de l'ombre à la lumière par un parcours symbolique et sensible. Il permet enfin de nous interroger sur ce que représente encore la Résistance aujourd'hui pour les jeunes générations.

[en savoir +](#)

Crédit photo : Focus outdoor

---



## Mémorial de la Résistance en Vercors (D)

Le Vercors, forteresse naturelle imposant ses parois abruptes aux vallées qui l'entourent, fut le témoin d'épisodes tragiques durant la seconde Guerre Mondiale. Il apparut comme un refuge idéal pour la Résistance. Le Mémorial de la Résistance en Vercors a pour objectif de restituer le devoir de mémoire. Construit non loin du maquis (Camp C6), il symbolise à lui seul notamment par son architecture, le souvenir de ces événements. Il témoigne de l'engagement des femmes et hommes qui ont lutté pour la liberté. Il fait le lien entre le paysage et la Résistance. Il retrace les années noires et les combats. Il exprime aussi l'espoir notamment avec la proclamation de la République du Vercors. Il invite le visiteur à passer de l'ombre à la lumière par un parcours symbolique et sensible. Il permet enfin de nous interroger sur ce que représente encore la Résistance aujourd'hui pour les jeunes générations.

[en savoir +](#)

Crédit photo : Focus Outdoor



## Musée départemental de la Résistance (E)

Fondé par un ancien maquisard, le musée a été entièrement rénové en 2010. Le parcours muséographique ponctué par la présentation des riches collections, croise l'histoire renouvelée du maquis et de la reconstruction avec les témoignages du fondateur. La riche collection d'objets d'époque et des bornes tactiles ponctuent le parcours organisé autour de 3 thèmes:- "Le Vercors avant le Vercors" contexte local et international 1918-1942- "Le maquis du Vercors" : histoire mise en contexte du maquis fin 1942 à août 1944- "Le Vercors après le Vercors" : l'après-guerre: reconstruction du Vercors, commémorations et constructions mémorielles.

Crédit photo : Département de la Drôme



## Eglise de Vassieux (F)

L'église de Vassieux-en-Vercors ne fut pas épargnée lors des bombardements de la seconde guerre mondiale. Le clocher est l'unique témoin de l'ancienne église. Le nouveau bâtiment de l'église jouxtant le clocher (seul édifice conservé), a été réalisé par l'architecte Pierre Myassard. Lors de la reconstruction de l'édifice, le chœur fut réorienté à l'ouest. Les décors ont été créés par les peintres Aujame, Humblot et Borgès, le maître-verrier grenoblois Montfallet et le sculpteur [Emile Gilioli](#). La peinture du chœur a été remplacée par un retable de l'artiste Carmelo Zagari, deux vitraux et l'autel ont été conçus par Jean-Marc-Cérino. L'autel, réalisé en pierre de Tavel, abrite les reliques d'Edith Stein juive allemande devenue carmélite et morte en déportation à Auschwitz en 1942.

[En savoir +](#)

Crédit photo : E. Georges

---



## Vassieux-en-Vercors (G)

Haut lieu de la résistance, Vassieux-en-Vercors reste à jamais marqué par l'histoire. Vassieux est l'une des 5 villes et villages de France cités à l'ordre des Compagnons de la Libération par le Général De Gaulle. Le village a payé un lourd tribut, à l'aide apportée par ses habitants au maquis du Vercors. En effet, Alors que les maquisards attendaient un parachutage de vivres et d'armes, ce sont les nazis qui ont surgi en planeurs et se sont posés dans la plaine de Vassieux, le 21 juillet 1944. Le massacre qui a suivi a sonné la fin de la résistance dans le Vercors. Sur la place centrale, une plaque commémorative (le martyrologe) honore les noms des habitants, 76 femmes, enfants et hommes qui ont perdu la vie sur les 430 habitants du village.

Crédit photo : Focus outdoor