


# Chemins de la liberté : La résistance s'organise - Étape 2

Trièves - Gresse-en-Vercors

GTV




Village de Prénelfrey, entrée sud

*En Trièves, la Résistance est protéiforme. Ce sont des personnes de tout âge, et de toute situation professionnelle et personnelle qui vont concourir à la création de l'Armée Secrète, au sauvetage d'enfants juifs, jusqu'au ravitaillement des maquis. Ils sont conduits par leur foi, leur fidélité à la République, et ses valeurs, ou tout simplement par un humanisme désintéressé. La diversité des victimes le démontre.*

Le 6ème bataillon de chasseurs alpins de l'Armée d'armistice installe à la Ville en 1940, puis à Uclaire une Section d'Éclaireurs Skieurs. Elle y ouvre un Centre d'instruction qui fonctionnera jusqu'à la dissolution de l'armée d'armistice.

Il voit passer des hommes qui s'illustreront dans le Vercors : Gustave Eysseric, Abel Chabal.

## Itinéraire

Départ : Gresse-en-Vercors  
Arrivée : Vif (Gare)  
Balisage :  GTV VTT  PR

### Infos pratiques

Pratique : Itinérance

Durée : 3 h 30

Longueur : 36.9 km

Dénivelé positif : 657 m

Difficulté : Moyen

Type : Traversée

Thèmes : Accessible en transport en commun, Résistance

1. Depuis **Gresse-en-Vercors**, rejoindre **Saint-Andéol** en passant par la **Croix de Serre Monet, Col des Deux**. Continuer sur la D242 jusqu'à **Saint-Andéol**, puis **Château-Bernard**.
2. Poursuivre sur la D8B pour rallier le **Col de l'Arzelier**, puis **Prélenfrey**. Depuis le village nous vous proposons un aller/retour jusqu'aux **Vincents**. Celui-ci sera ponctué de panneaux d'informations.
3. De retour au village de **Prélenfrey**, suivre la GTV VTT pour rejoindre **La Charrière, Les Grands Amieux**. Quitter la GTV VTT, et prendre la direction des **Saillants-du-Gua**.
4. Vous êtes bientôt arriver à la **Gare de Vif**. Pour la rejoindre, passer par **Le Molard, Malissière** (ici prendre à droite pour rejoindre la route des Celliers, et se rapprocher du cours d'eau "La Gresse"), après **Le Breuil** traverser sur le pont et continuer tout droit jusqu'à la gare.

# Sur votre chemin...



Les jeux du Bois Mauret (A)

Les Justes de Prélénfrey (C)

Le Préventorium et le Lazaret (E)

Les Vincents (G)

Les Tilleuls (B)

Le mur des otages (D)

La Baraque des Clos (F)

Panorama sur la vallée de la Gresse

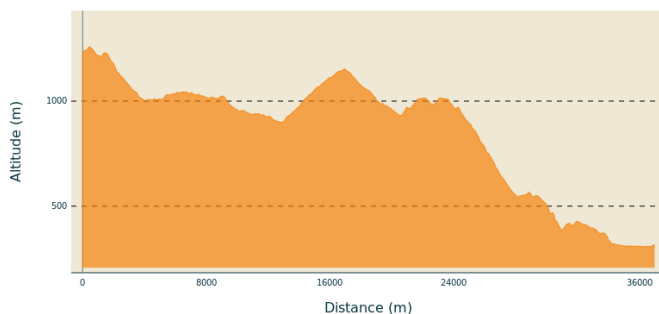
(H)

# Toutes les infos pratiques

## ⚠️ Recommandations

- Utilisez les passages aménagés pour franchir les clôtures, refermez les portails et barrières.
- Restez sur les chemins balisés c'est aussi respecter la propriété privée.
- Vous avez la possibilité de recharger vos vélo à assistance électrique sur les bornes du réseau e Born, situées dans la plupart des communes du Vercors.
- J'applique et je respecte le code de la route en tous lieux et toutes circonstances.
- Je m'arrête et stationne toujours hors de la chaussée, en utilisant le bas-côté de la route.
- Je garde mes détritrus.
- J'emporte quelques outils notamment un kit anti-crevaison et un jeu de clés Allen.
- Dans le Vercors j'emporte toujours une lampe frontale avec moi !

## Profil altimétrique



Altitude min 307 m  
Altitude max 1258 m

## Transports

### En train :

Gare de Clelles  
Gare de Monestier-de-Clermont  
Gare de Vif

### En Autostop :

Possibilité d'aller et/ou retour en autostop avec Rezo Pouce (retrouvez tous les arrêts Vercors sur [www.rezopouce.fr](http://www.rezopouce.fr)) ↵

### En covoiturage :

Proposez ou réservez votre covoiturage avec la plateforme régionale Mov'Ici.

## Lieux de renseignement

Office de tourisme du Trièves  
300 chemin de Ferrier, 38650  
Monestier-de-Clermont  
Tel : 04 76 34 33 40  
<http://www.trieves-vercors.fr/>

Office de tourisme du Trièves, Col de l'Arzelier  
Mairie de Château-Bernard La Chapelle , 38650 Château-Bernard  
otbev.arzelier@wanadoo.fr  
Tel : 04 76 72 38 31  
<http://www.col-de-larzelier.fr/>

Office de tourisme du Trièves, Gresse-en-Vercors  
43, route du Grand-Veymont, 38650  
Gresse-en-Vercors  
tourisme@gresse-en-vercors.fr  
Tel : 04 82 62 63 50  
<http://www.trieves-vercors.fr/>

# Sur votre chemin...

---



## Les jeux du Bois Mauret (A)

Au départ du Col de l'Arzelier, partez à la découverte des jeux du Bois Mauret. Installés entre deux arbres ou jaillissant du sol, le cercle du Gnome, les Sorciers Pétrifiés, le Sylphe et l'Ondine sont autant de divertissements à ne pas manquer. Pour y jouer, il suffit de ramasser quelques cailloux en chemin pour servir de pions, de se munir de 4 dés magiques... et de suivre les conseils du magicien ! Les jeux du Bois Mauret sont ouverts aux familles et aux groupes. Renseignements dans les offices de tourisme du secteur Trièves.

Crédit photo : D. Leroy

---



## Les Tilleuls (B)

C'est dans cette maison qu'André Guidi et son épouse Hélène Lamorthe, puis leur fils Georges Guidi ont créé un centre d'accueil pour des enfants pré-tuberculeux. Ce fut un refuge pour les enfants juifs et enfant de résistants pendant la guerre. Hélène, André et Gorges Guidi ont été décorés en 1993 comme "Justes parmi les Nations".

Crédit photo : Focus outdoor

---



## Les Justes de Prélenfrey (C)

Durant la Seconde Guerre mondiale, les habitants de Prélenfrey ont sauvé 51 juifs dont 20 enfants. Tous les habitants ont gardé le silence durant le passage des Allemands. Les enfants furent notamment cachés dans le préventorium de la famille Guidi, qui les fit passer pour de jeunes tuberculeux lors de la fouille, les sauvant ainsi de la déportation.

Crédit photo : D. Leroy



## Le mur des otages (D)

Le 22 juillet 1944, environ 100 soldats de la 157ème Division de réserve de l'armée allemande investissent le village.

Les hommes de 16 à 60 ans sont raflés chez eux ou dans la forêt et les champs environnants. Des heures durant, ils resteront alignés face au mur de l'école, sous la menace d'une mitrailleuse.

Les résistants dénoncés sont isolés du groupe et placés près du bassin.

Les 32 otages descendront à pied jusqu'à Saint-Barthélemy, escortés par les soldats allemands.

De là, un car les conduira à Grenoble, à la caserne de Bonne.

Presque tous les otages seront libérés le 26 juillet après avoir subi quelques interrogatoires.



## Le Préventorium et le Lazaret (E)

Construit à partir de 1933, le Préventorium accueille des enfants pré-tuberculeux.

La famille Lamorthe-Guidi reçoit plus de cinquante enfants, dont des fils et des filles de résistants ou de Juifs, en bonne santé, cachés parmi les malades.

Le 22 juillet 1944, les Allemands veulent fouiller les locaux. L'infirmière Anne Wahl parle leur langue, et leur fait craindre la contagion.

C'est ainsi, que les soldats ne visiteront pas toutes les chambres et que personne ne sera arrêté.



## La Baraque des Clos (F)

De cet endroit, on peut apercevoir la baraque des Clos, au-dessus de la forêt. C'est là-haut que Jo Guidi emmenait les enfants cachés au préventorium qu'il dirigeait, lorsqu'il était prévenu de l'arrivée des allemands. Lorsque Mme Reynard étend des draps blancs, c'est que le danger est passé, ils peuvent revenir à Prélenfrey.



## Les Vincents (G)

Le 8ème bataillon F.T.P s'entraîne et cache des armes au hameau des Vincents. Les allemands découvre l'endroit, l'incendient en juillet 1944 et volent le bétail. Certains hommes du village sont arrêtés, déportés ou fusillés par l'ennemi. Un panneau situé à cet endroit leur rend hommage.

---



## Panorama sur la vallée de la Gresse (H)

Dans les derniers virages de la piste qui mène à l'Échaillon, la vue panoramique sur la plaine laisse place à un paysage minéral. Falaises surplombantes, petite cascade sillonnant dans le tuf et source en contrebas... un paysage original, presque enchanteresse !

Crédit photo : D. Leroy