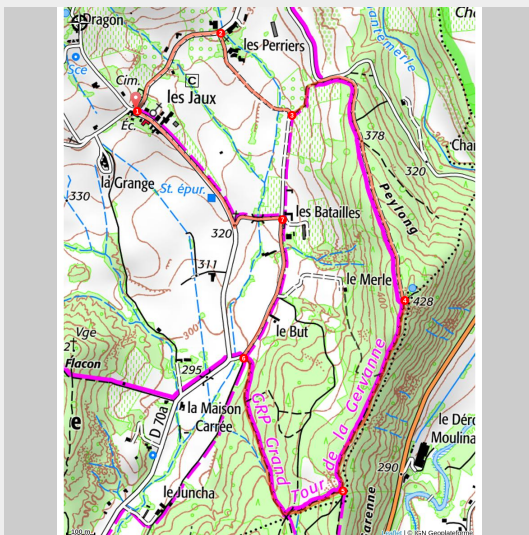


# Peylong



(©Paul Villecourt - Outdoor Reporter)

*Une balade familiale comme on les aime : parcours dans les bois puis sur les crêtes, où vous profiterez de nombreux points de vue sur les montagnes du Vercors, les Trois Becs et le château de Vachères.*

## Infos pratiques

Pratique : À pied

Durée : 2 h 30

Longueur : 5.1 km

Dénivelé positif : 145 m

Difficulté : Facile

Type : Boucle

# Itinéraire

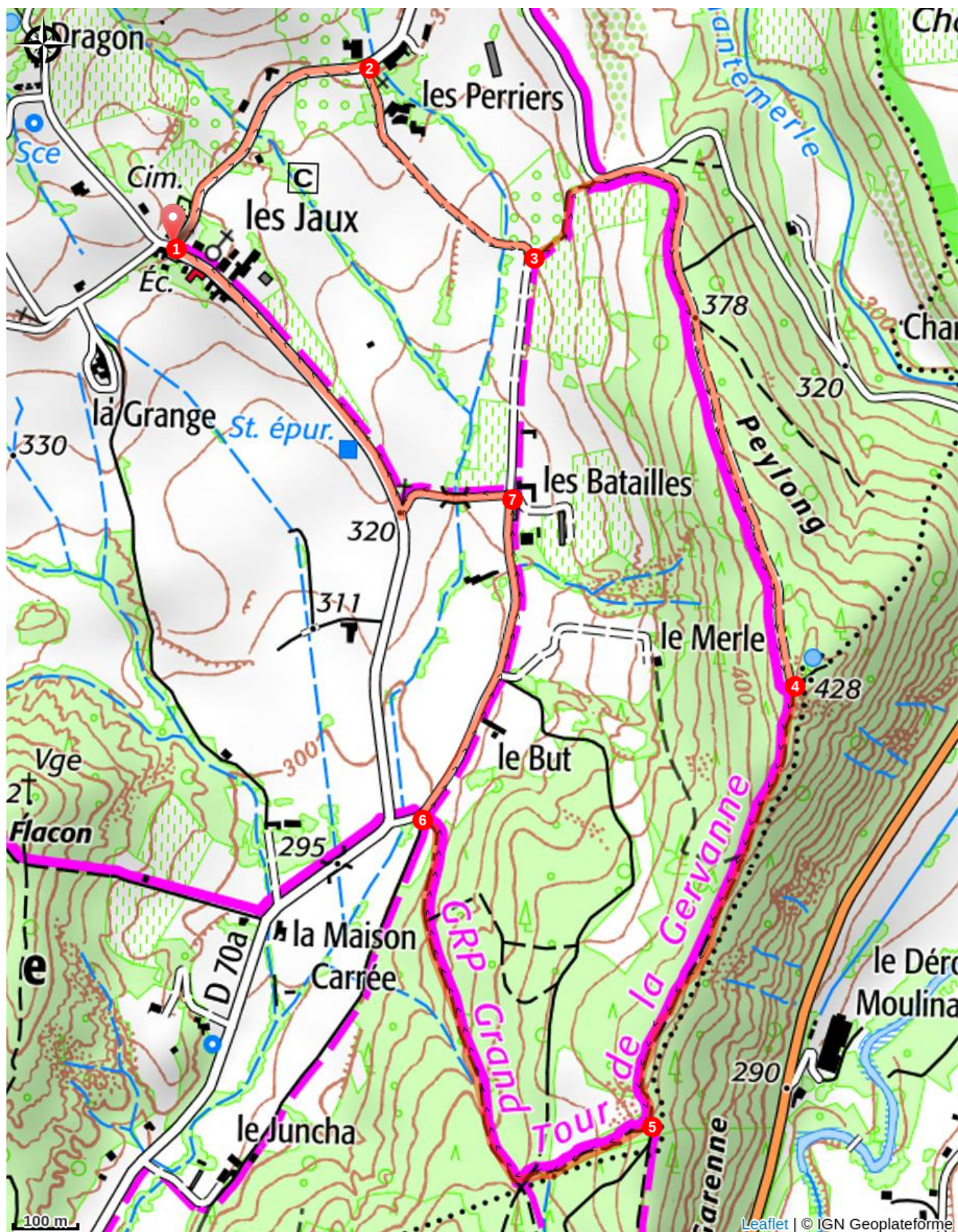
Départ : Suze

Arrivée : Suze

1. Monter dans le village jusqu'au monument aux morts. Suivre la **route de Beaufort** jusqu'au quartier « **Les perriers** »
2. Prendre à droite, **chemin de la Clairette**. Descendre la piste, passer le ruisseau de la Romane, continuer 20 mètres et prendre le chemin en face qui monte vers les vignes. Emprunter le chemin à gauche en dessous du talus et monter jusqu'à la route.
3. Poursuivre à droite jusqu'à la piste qui part à droite et qui monte dans la forêt jusqu'à un point culminant avec panorama sur les trois becs et Montclar
4. Suivre à droite le sentier de crête en légère descente, il offre de nombreux points de vues sur les montagnes du Diois et le synclinal de Saou. Au marnes, descente escarpée sur 25 m (chemin raviné).
5. Tourner à droite pour descendre par un sentier peu visible. A l'intersection, poursuivre à gauche sur 30m.
6. Prendre la route goudronnée à droite jusqu'**aux Batailles**.
7. **Aux Batailles**, bifurquer à gauche pour rejoindre la D70a, puis poursuivre à droite pour rejoindre le point de départ.



# Sur votre chemin...

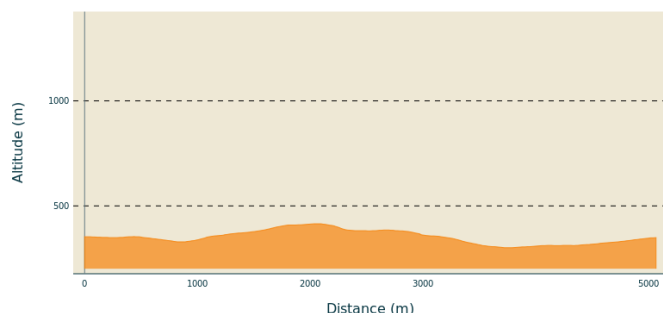


# Toutes les infos pratiques

## **Recommandations**

Utilisez les passages aménagés pour franchir les clôtures, refermez les portails et barrières par respect pour les activités pastorales et agricoles. Restez sur les chemins balisés c'est aussi respecter la propriété privée.

## **Profil altimétrique**



Altitude min 301 m  
Altitude max 415 m

## **Accès routier**

Les Jaux (commune de Suze), au nord-est de Crest par les D 93 (direction Die), D 70 (à Blacons) et D 70a

## **Parking conseillé**

Entrée (sud-est) du hameau

## **Lieux de renseignement**

Office de tourisme du Pays de Crest  
Saillans  
Place du Général de Gaulle, 26400  
Crest

accueil@coeurdedrome.com  
Tel : 04 75 25 11 38  
<https://www.valleedeladrome-tourisme.com/>