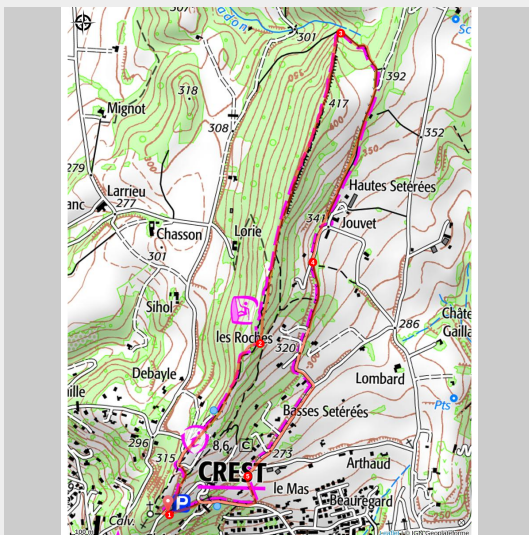


Les Roches



(OT Coeur de Drôme)

Balade familiale derrière le plus haut donjon de France : vous cheminerez sur des crêtes et profiterez d'un inoubliable panorama sur les montagnes du Vercors, les Trois Becs et le plateau ardéchois.

Infos pratiques

Pratique : À pied

Durée : 1 h 45

Longueur : 4.5 km

Dénivelé positif : 188 m

Difficulté : Facile

Type : Boucle

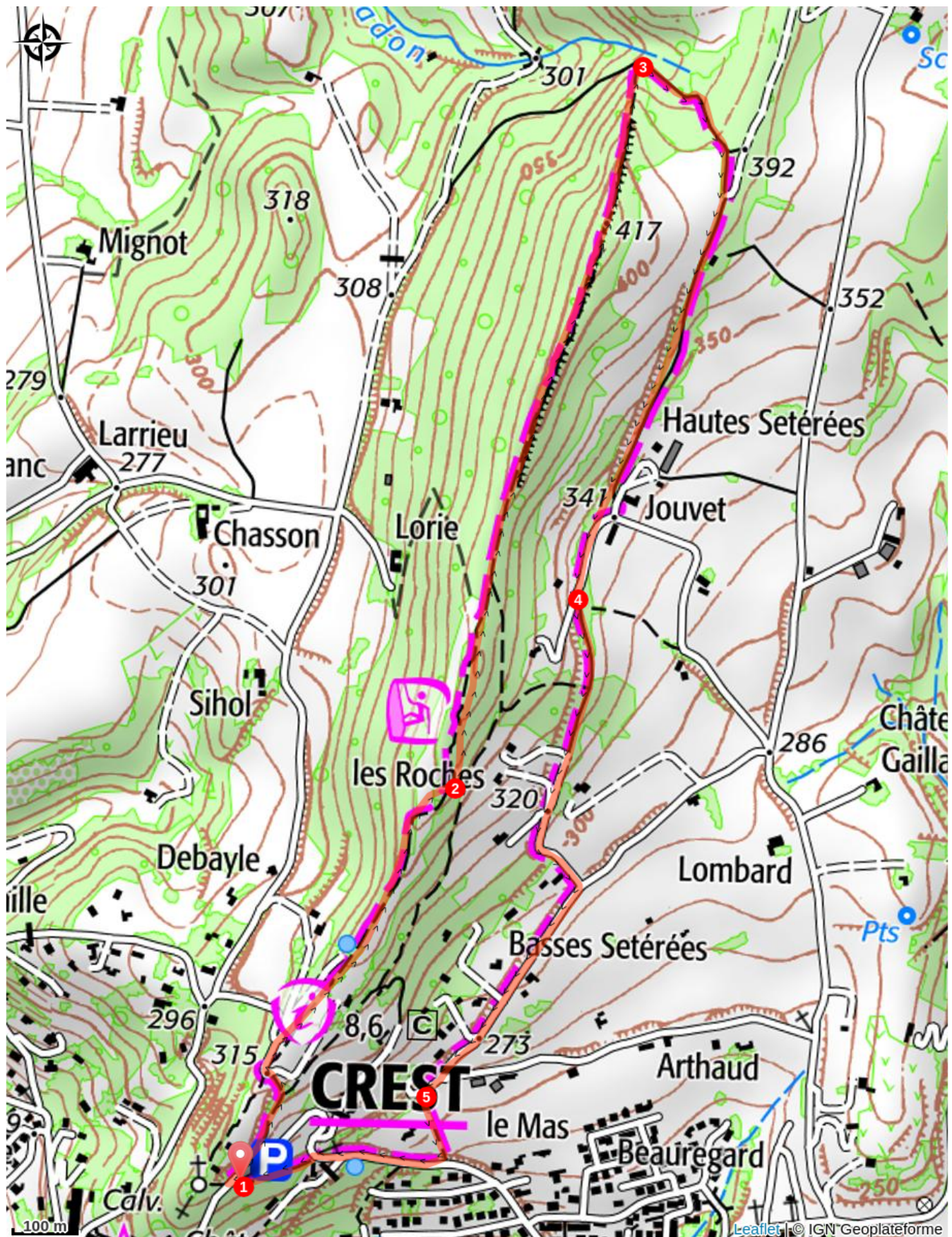
Itinéraire

Départ : Crest

Arrivée : Crest

1. À l'extrémité sud du parking de la Tour, s'engager au nord sur le chemin en bordure du parking. À la patte d'oie, prendre le chemin le plus à gauche (panneau « **chemin des Crêtes** »). Longer le réservoir, puis suivre la crête jusqu'à la grille barrant l'accès au champ. Contourner le champ par la droite (nord-est) sur 50 m.
2. Reprendre la crête (mur d'escalade) et poursuivre (nord-nord-est) l'ascension jusqu'au point culminant (417 m). Dévaler la pente en face.
3. En bas, au carrefour de chemins, emprunter le chemin à droite (est sud-est) sur 100 m, puis encore le chemin à droite (sud-est) sur 200 m. Poursuivre par le large chemin à droite (sud-ouest) en direction **des Sétéreés**, dépasser la ferme Jovet et continuer dans la même direction sur 200 m.
4. Négliger à droite la piste conduisant au camping pour prendre légèrement à gauche le chemin herbeux (sud-est puis sud-ouest) sur 250 m. Continuer par le chemin (route) Sainte-Catherine, puis par le chemin (route) des Moyennes-Sétéreés à droite (sud-ouest). Dans l'épingle à cheveu, poursuivre en face par le chemin de terre sur 50 m.
5. Descendre à gauche (sud-sud-est) par le sentier herbeux, puis monter par le chemin (route) de la Tour à droite. Il ramène au parking de la Tour.

Sur votre chemin...

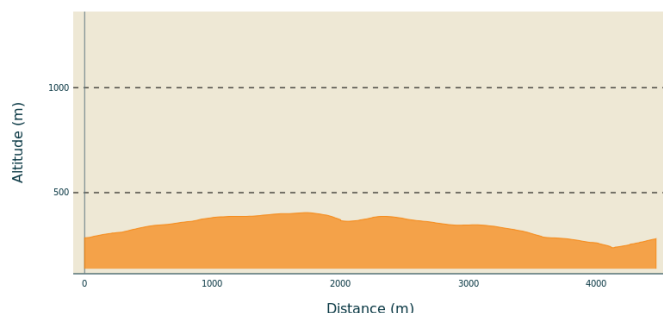


Toutes les infos pratiques

Recommandations

Utilisez les passages aménagés pour franchir les clôtures, refermez les portails et barrières par respect pour les activités pastorales et agricoles. Restez sur les chemins balisés c'est aussi respecter la propriété privée.

Profil altimétrique



Altitude min 238 m
Altitude max 405 m

Accès routier

Crest, à 28 km au sud-est de Valence par la D 111

Parking conseillé

Tour de Crest, au nord de la ville

Lieux de renseignement

Office de Tourisme de Crest
Place du Général de Gaulle, 26400
Crest

accueil@coeurdedrome.com
Tel : 04 75 25 11 38
<http://www.valleedeladrome-tourisme.com>