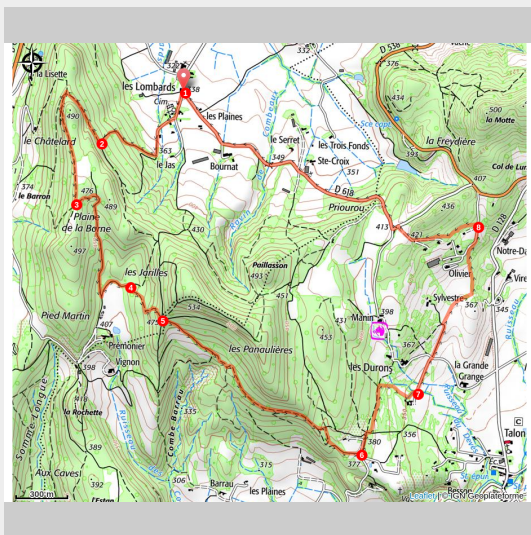


# Tour de la Panaulière



(OT du Val de Drôme)

*Cette balade en grande partie en sous-bois offre de remarquables panoramas sur Roche Colomb, la montagne de Couspeau et la forêt de Saoû.*

## Infos pratiques

Pratique : À pied

Durée : 3 h 15

Longueur : 9.0 km

Dénivelé positif : 801 m

Difficulté : Moyen

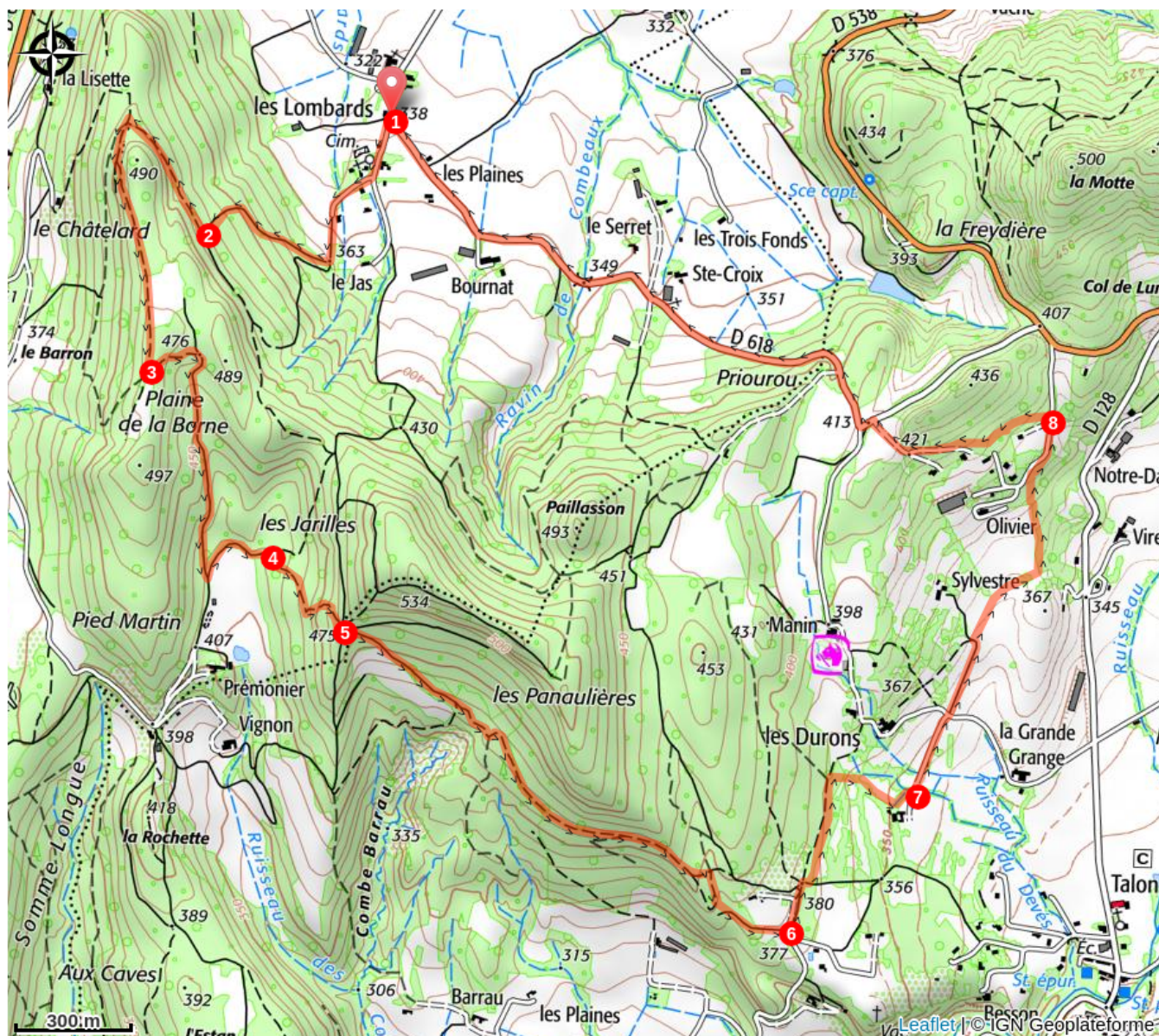
Type : Boucle

# Itinéraire

Départ : La Répara-Auriples  
Arrivée : La Répara-Auriples

1. Se diriger vers l'église et, juste après, bifurquer à droite sur le chemin des Sources. Poursuivre en face (direction **Le Mas**) et prendre le chemin à droite jusqu'au replat herbeux (réservoir).
2. Emprunter à droite le sentier longeant un grillage. Passer les ruines d'une première maison et, au niveau de la seconde, décrire une forte épingle vers la gauche (sud). Après d'autres ruines, déboucher sur une terrasse herbeuse et continuer plein sud.
3. À l'intersection « **Plaine de la Borne** » (489 m), s'engager sur la sente à gauche. Traverser le replat très embroussaillé et descendre à droite. Le chemin conduit à des bâtiments d'élevage. Juste avant, partir à gauche et contourner la prairie par le nord puis s'enfoncer dans le bois sur 50 m.
4. Laisser le chemin en face et prendre celui de droite. Il se rétrécit et monte assez fortement avant d'atteindre le **col de la Panaulière**. Emprunter la piste à droite sur 10 m.
5. Descendre par le chemin à gauche (PR « Les Chênes ») sur 1,3 km. À la croisée des chemins, tourner à droite et continuer par la piste d'accès à la maison.
6. Au T, prendre le chemin de desserte de la maison à gauche sur 10 m, puis continuer par le chemin légèrement à droite de même orientation sur 50 m. À l'intersection, poursuivre en face. Au poteau directionnel, s'engager sur la sente à droite et, avant la maison, emprunter le large chemin à gauche sur 70 m.
7. Prendre la route à gauche sur 200 m. Couper tout droit le carrefour et poursuivre en face par le large chemin stabilisé d'accès à Sylvestre sur 200 m. Laisser ce chemin et continuer tout droit. Emprunter la route en face sur 120 m.
8. Au poteau directionnel, tourner à gauche (direction « Église d'Auriples »). Le chemin monte dans le bois. En haut, prendre le large chemin stabilisé à droite sur 100 m, puis la D 618 à gauche. Elle vire à droite et, après 1,7 km, ramène aux Lombards.

# Sur votre chemin...

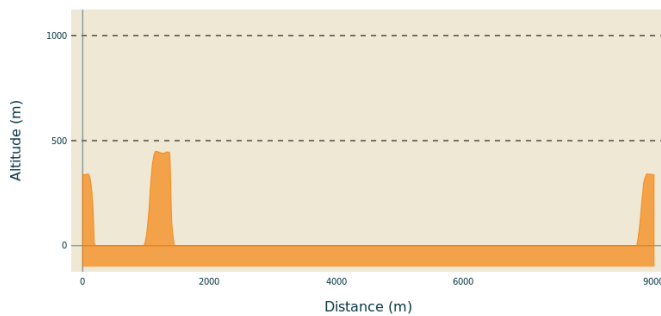


# Toutes les infos pratiques

## **Recommandations**

Utilisez les passages aménagés pour franchir les clôtures, refermez les portails et barrières par respect pour les activités pastorales et agricoles. Restez sur les chemins balisés c'est aussi respecter la propriété privée.

## **Profil altimétrique**



Altitude min 0 m  
Altitude max 449 m

## **Accès routier**

Les Lombards (commune de La Répara-Auriples), à 11 km au sud de Crest par les D 538 (direction Saoû), D 6 et D 618

## **Parking conseillé**

Place Saint- Loup, face à l'église

## **Lieux de renseignement**

Office de tourisme de Saoû  
Place de l'Église, 26400 Saoû  
otvaldedrome@gmail.com  
Tel : 04 75 63 10 88  
<http://www.valleedeladrome-tourisme.com>