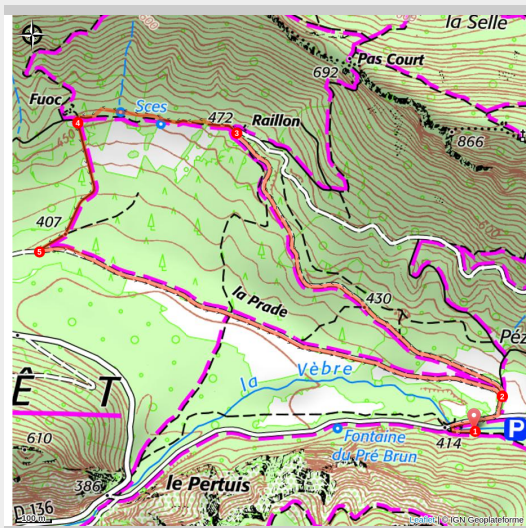


## Les anciennes fermes



(Département de la Drôme)

*Partez en promenade avec toute la famille pour visiter le mystérieux synclinal perché de Saoû ! Vous y découvrirez les traces de l'exploitation agricole de jadis (prairies, ruines de fermes...).*

## Infos pratiques

Pratique : À pied

Durée : 1 h 45

Longueur : 4.3 km

Dénivelé positif : 94 m

Difficulté : Facile

Type : Boucle

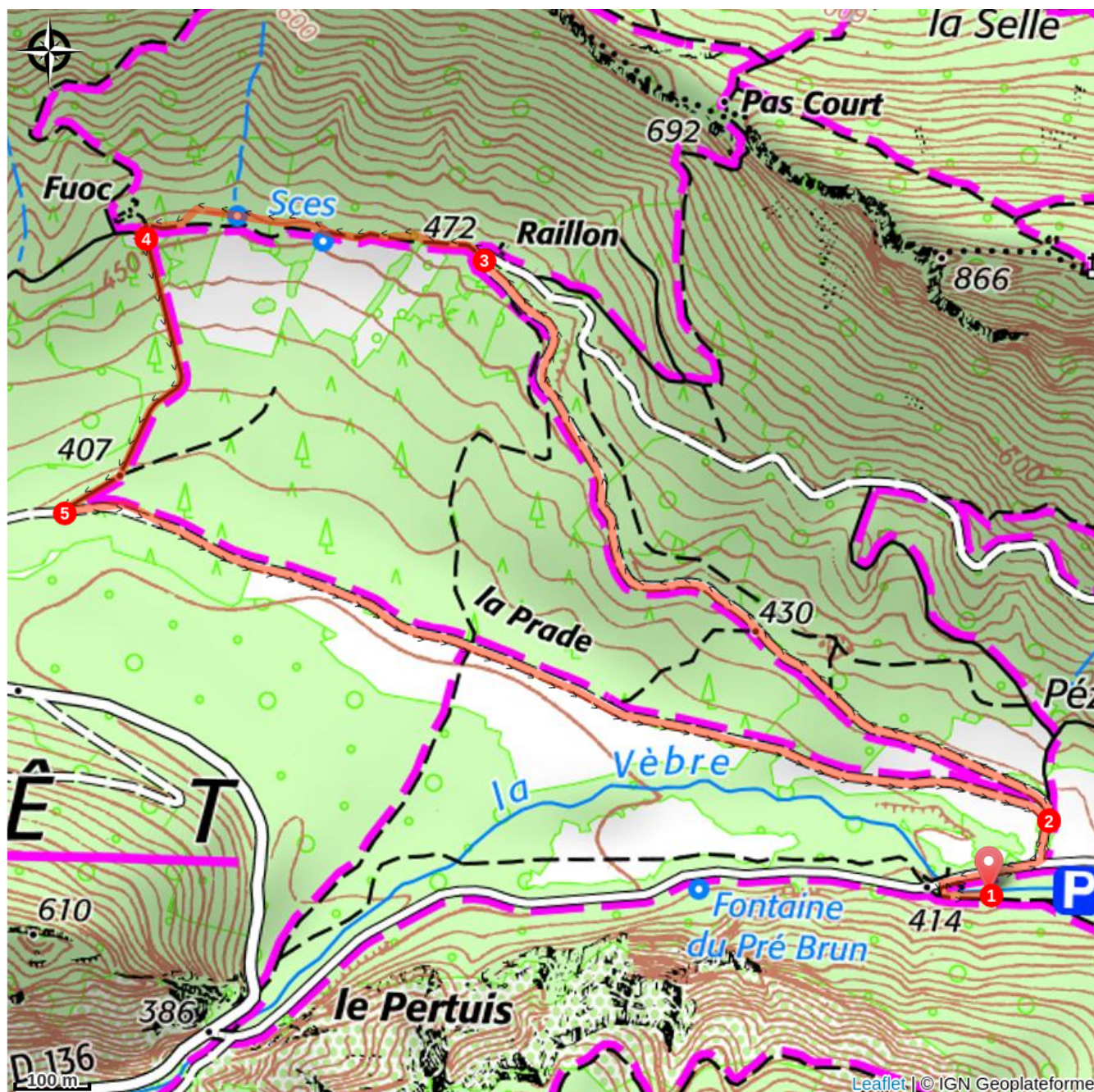
# Itinéraire

Départ : Saoû

Arrivée : Saoû

1. Du parking, traverser la route pour prendre en face la piste délimitée par une barrière et arriver au poteau « **Les Sables Blancs - 415 m** ». Continuer jusqu'à la bifurcation (poteau « **La Prade - 415 m** »).
2. Suivre la route carrossable en direction de **Raillon** (voir les prairies de fauche du bas de la forêt où sont pratiquées des fauches tardives après les périodes de reproduction des insectes et des plantes afin de préserver les espèces.) Elle s'élève en pente douce et atteint le poteau « **Virage Raillon - 470 m** », près des ruines de la ferme Raillon.
3. Continuer par le chemin à gauche en direction de **ferme Fuoc**. Il descend en pente douce dans la forêt et longe les prairies par la droite (panorama sur le Grand et le Petit Pomerolle).
4. Face à **la ferme Fuoc** (ne pas pénétrer dans les ruines en raison du risque de chute de pierres !), descendre par le chemin à gauche. D'abord en bordure de la prairie, il s'enfonce ensuite dans la forêt et débouche sur une piste, **aux Quatre-Chemins** (des espaces ombragés permettent de faire une petite pause rafraîchissante).
5. Au croisement des **Quatre-Chemins** (402 m), emprunter la piste à gauche. Elle quitte le bois, longe une grande prairie et conduit à la Prade.
6. Tourner à droite pour regagner **Les Sables Blancs** (415 m), puis le parking.

# Sur votre chemin...

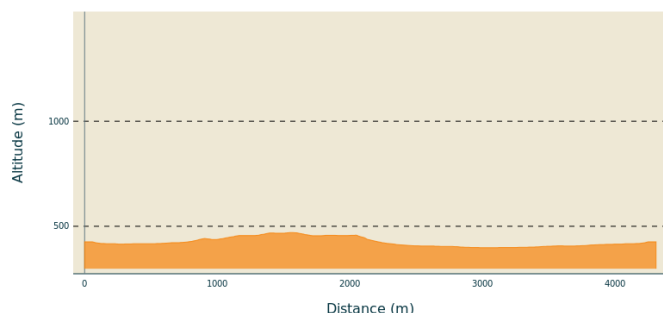


# Toutes les infos pratiques

## **Recommandations**

Utilisez les passages aménagés pour franchir les clôtures, refermez les portails et barrières par respect pour les activités pastorales et agricoles. Restez sur les chemins balisés c'est aussi respecter la propriété privée.

## **Profil altimétrique**



Altitude min 398 m  
Altitude max 470 m

## **Accès routier**

Forêt de Saoû, à 17 km au sud-est de Crest par les D 593 (à Saoû) et D 136

## **Parking conseillé**

Sables Blancs, à droite après le deuxième pont sur la Vèbre

## **Lieux de renseignement**

Office de tourisme de Saoû  
Place de l'Église, 26400 Saoû  
otvaldedrome@gmail.com  
Tel : 04 75 63 10 88  
<http://www.valleedeladrome-tourisme.com>