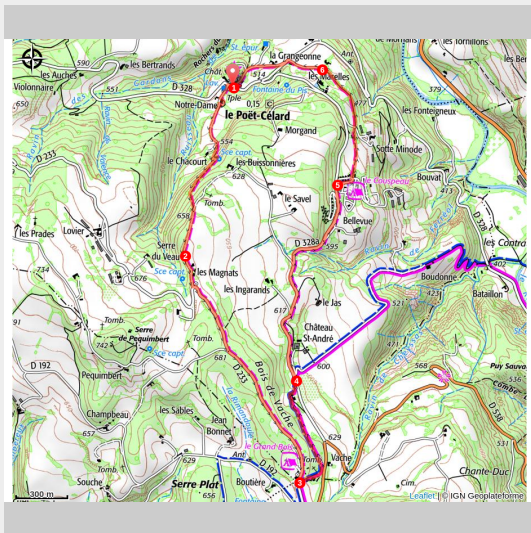


## Bois de Vache



(OT du Val de Drôme)

*Le village perché du Poët- Célarid offre un voyage dans le temps en parcourant ses ruelles médiévales qui convergent vers le château. Découvrez ensuite son terroir, avec le château de Saint- André.*

## Infos pratiques

Pratique : À pied

Durée : 2 h 15

Longueur : 6.5 km

Difficulté : Facile

Type : Boucle

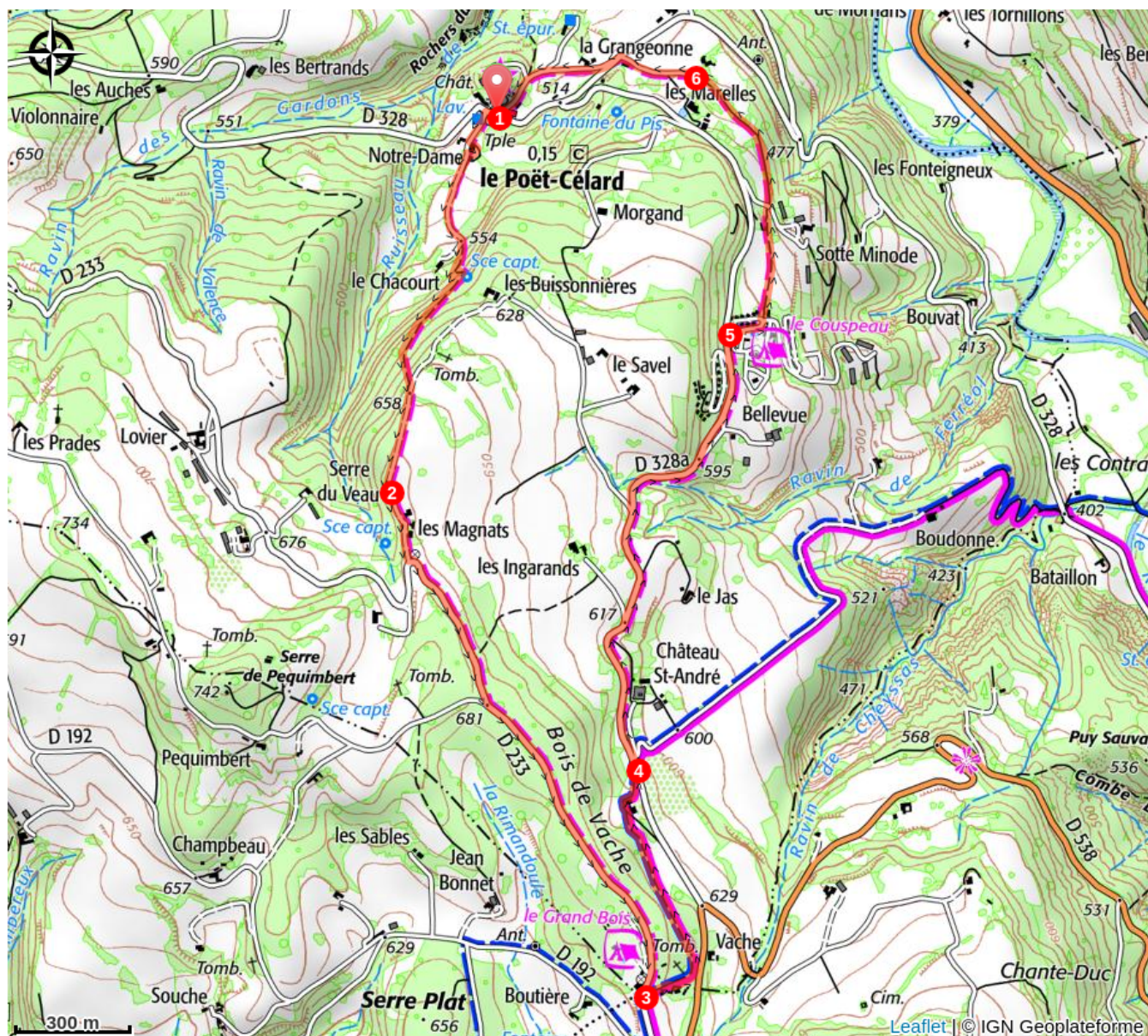
# Itinéraire

Départ : Le Poët-Célar

Arrivée : Le Poët-Célar

1. Prendre la D 328 en direction du temple et, juste après, emprunter la route à gauche. Passer **Notre- Dame** et continuer par la piste. Peu avant la maison du Chacourt, s'engager sur le sentier à gauche (sud- est). Il grimpe en forte pente dans le bois sur 500 m. Poursuivre par la large piste à droite (sud). Elle mène **aux Magnats** (poteau directionnel).
2. Du poteau, continuer au sud et poursuivre par la D 233 à gauche (sud- est) sur 2 km.
3. **Au hameau de Boutière** (poteau directionnel), prendre le chemin à gauche. Il passe en bordure des infrastructures du camping, puis vire à gauche (nord- est) en sous- bois. Contourner par le nord la maison menaçant ruines et, 50 m après, déboucher sur la D 328a.
4. Au poteau directionnel « **Château Saint- André** », prendre la D 328a au nord. Elle longe le château Saint- André. Poursuivre sur 2 km jusqu'à la bordure nord des bâtiments du camping Le Couspeau.
5. Prendre la route de desserte du camping à droite (est) sur 50 m et, à la piscine, s'engager sur le chemin à gauche (nord). Couper la route et poursuivre au nord. Le chemin arrive **aux Marelles**.
6. Continuer par la route d'accès. Traverser la D 328 et poursuivre par la route en face vers la gauche. Passer **La Grangeonne**, puis au pied du château du Poët- Célar et regagner le parking de la mairie.

# Sur votre chemin...

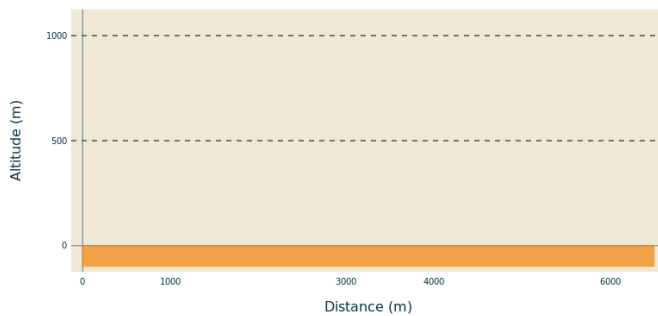


# Toutes les infos pratiques

## **Recommandations**

Utilisez les passages aménagés pour franchir les clôtures, refermez les portails et barrières par respect pour les activités pastorales et agricoles. Restez sur les chemins balisés c'est aussi respecter la propriété privée.

## **Profil altimétrique**



Altitude min 0 m  
Altitude max 0 m

## **Accès routier**

Le Poët- Célard, à 24 km au sud- est de Crest par les D 538 (direction Bourdeaux), D 328b et D 328

## **Parking conseillé**

Mairie

## **Lieux de renseignement**

Office de tourisme de Saoû  
Place de l'Église, 26400 Saoû  
otvaldedrome@gmail.com  
Tel : 04 75 63 10 88  
<http://www.valleedeladrome-tourisme.com>