


Serre des Aigles



(Julie Houwaer)

Cette randonnée à travers des paysages variés (crêtes, vignes, forêts...) vous offrira des panoramas remarquables sur le Vercors et une vue privilégiée sur le synclinal perché de Saoû.

Infos pratiques

Pratique : À pied

Durée : 5 h

Longueur : 14.9 km

Dénivelé positif : 466 m

Difficulté : Difficile

Type : Boucle

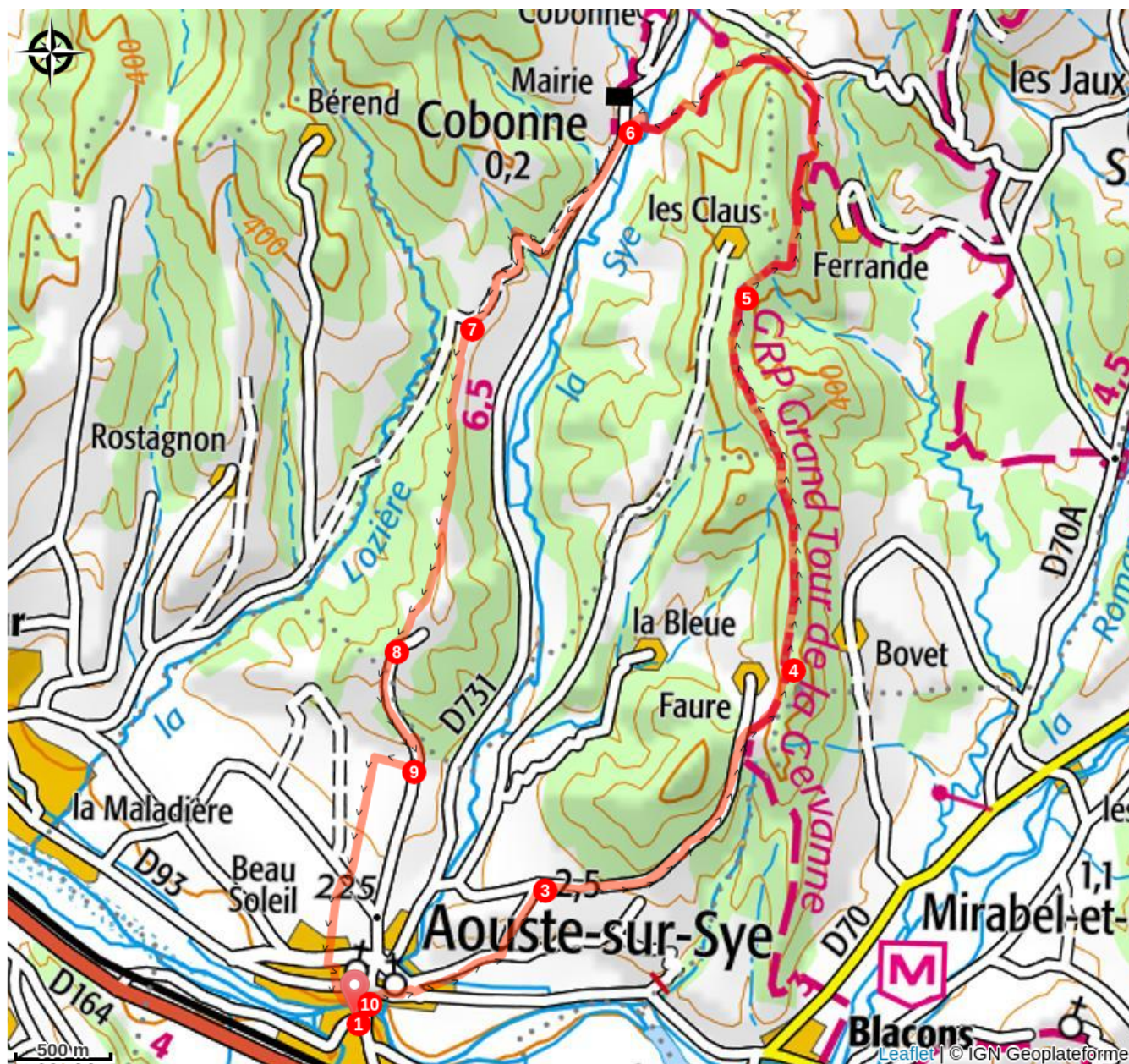
Itinéraire

Départ : Aouste-sur-Sye

Arrivée : Aouste-sur-Sye

1. Franchir le pont sur la Drôme vers le centre- ville.
2. Prendre la rue des Moulins à droite. Poursuivre par la Grande-Rue à droite et passer la Sye. 50 m avant le rond- point, s'engager à gauche dans la ruelle, traverser la route et monter en direction des stades sur 500 m. **À Fontagnal**, gravir la route à gauche et continuer jusqu'au croisement au milieu des vignes.
3. Suivre la route à droite jusqu'au panneau « **la Ferme des Aubes** », puis prendre le sentier en sous- bois à droite du domaine privé. Continuer jusqu'**au Serre de la Garenne**.
4. Emprunter le sentier à gauche. Il parcourt les crêtes, passe près du **Serre des Aigles**, puis débouche en lisière d'un champ.
5. Longer le champ à droite et s'enfoncer dans le bois. Le sentier s'élève, franchit un éperon, et redescend. Rester sur le sentier principal, puis contourner le champ par la droite. Descendre par la large piste sur 100 m. Dans le virage de la piste, emprunter le chemin en face. À la patte d'oie, dévaler le sentier à gauche puis la piste. Franchir le pont et déboucher sur la D 731.
6. Emprunter la D 731 à gauche sur 300 m, puis monter par le chemin communal à droite. Passer la ferme et rester sur la piste principale sur 1,4 km.
7. Au croisement « **Tramelas** », s'engager sur la piste herbeuse à gauche. Elle parcourt la crête.
8. Au carrefour « **Serre des Chiprons** », continuer par la piste en face. Elle descend et contourne la maison par la gauche.
9. Dans l'épingle de la route à gauche, prendre la piste herbeuse entre les champs. Après 200 m, elle vire à gauche. Suivre la route à droite sur 25 m, puis la route à gauche. Elle descend. Emprunter la D 93 à gauche. Au passage piéton, utiliser la voie piétonne à droite. Tourner à gauche dans la Grande-Rue et, au carrefour, à droite.
10. Franchir le pont et rejoindre la mairie.

Sur votre chemin...

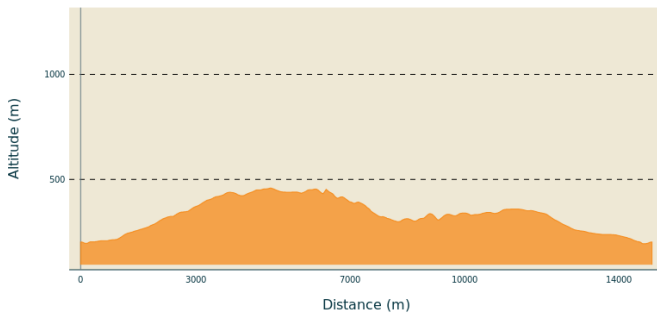


Toutes les infos pratiques

Recommandations

Utilisez les passages aménagés pour franchir les clôtures, refermez les portails et barrières par respect pour les activités pastorales et agricoles. Restez sur les chemins balisés c'est aussi respecter la propriété privée.

Profil altimétrique



Altitude min 194 m
Altitude max 459 m

Accès routier

Aouste- sur- Sye, à 3 km à l'est de Crest
par la D 93

Parking conseillé

Mairie (rive gauche)

Lieux de renseignement

Office de Tourisme de Crest
Place du Général de Gaulle, 26400
Crest

accueil@coeurdedrome.com
Tel : 04 75 25 11 38
<http://www.valleedeladrome-tourisme.com>