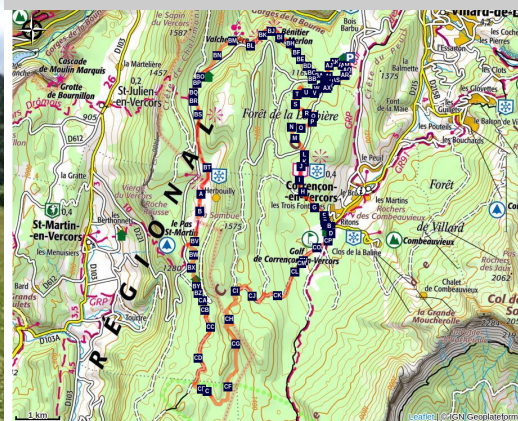


La Royale (Villard-Corrençon n°49)

4 Montagnes - Corrençon-en-Vercors



La plaine d'Herbouilly sur le circuit de la Royale (p_mayade)

Un beau parcours qui se déroule essentiellement en forêt mais qui alterne entre chemins forestiers et très beaux singles qui serpentent dans les bois. De magnifiques panoramas sur la barrière Est du Vercors.

Un très bel itinéraire au coeur de la forêt de la Loubière entre Villard-de-Lans et Corrençon-en-Vercors.

Infos pratiques

Pratique : À VTT

Durée : 3 h

Longueur : 29.0 km

Difficulté : Difficile

Type : Boucle

Thèmes : Agriculture et Savoir faire, Faune, Flore, Géologie, Histoire et patrimoine, Point de vue

Itinéraire

Départ : Villard-de-Lans - Porte de Bois Barbu

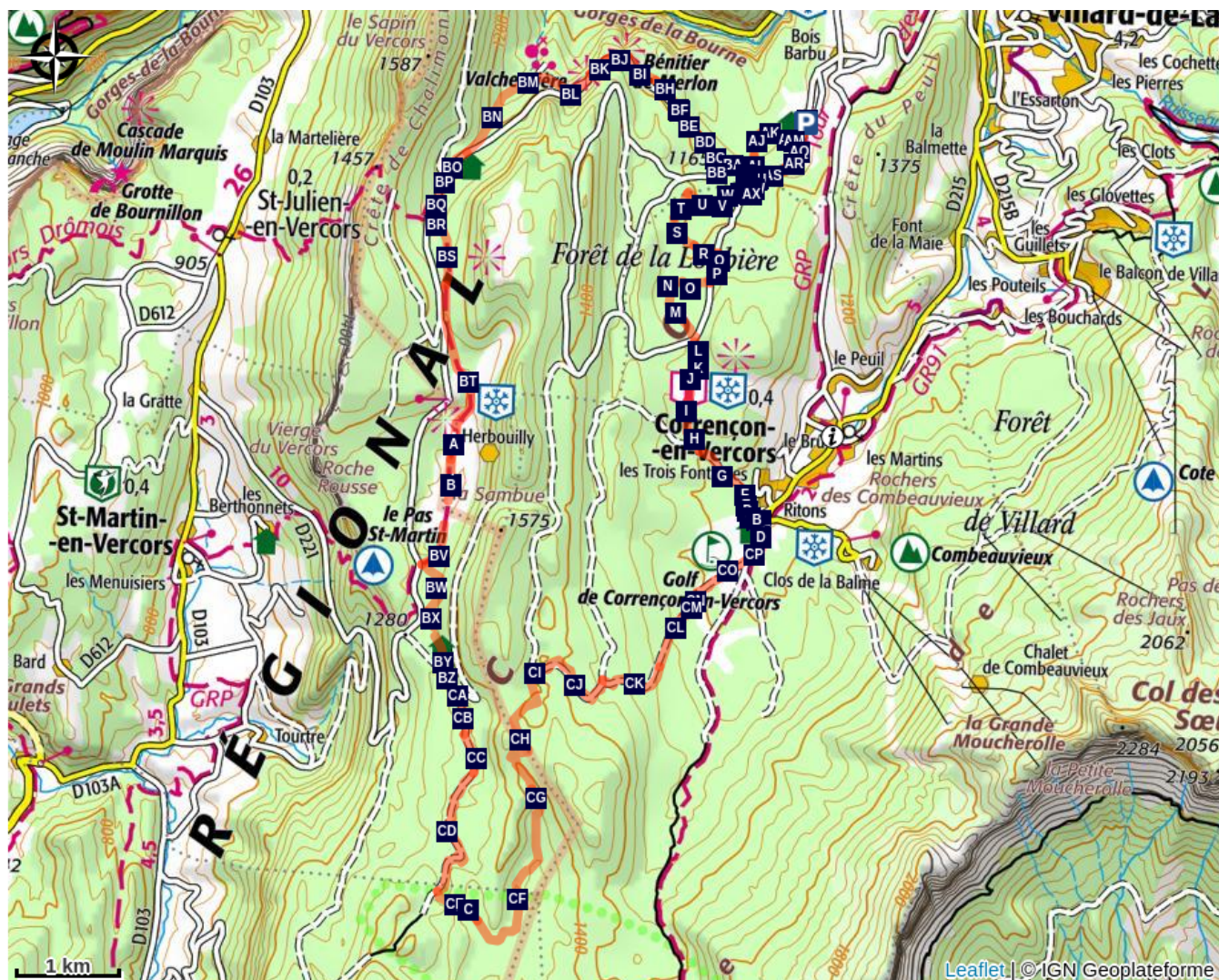
Arrivée : Villard-de-Lans - Porte de Bois Barbu

Balisage :  GR  GTV à pied  GTV VTT  PR


Sentier non balisé.

Il vous est recommandé de télécharger la trace gpx, disponible sur le site de l'[office de tourisme de Villard-de-Lans](#) ou en téléchargement depuis ce lien : [Trace GPX La Royale](#)

Sur votre chemin...



Ferme d'herbouilly (A)
Panorama du Carrefour de la
Royale (C)

Plaine d'Herbouilly (B)
 Zone nordique de Corrençon-en-
Vercors (D)

Toutes les infos pratiques

⚠️ Recommandations

Utilisez les passages aménagés pour franchir les clôtures, refermez les portails et barrières derrière vous.

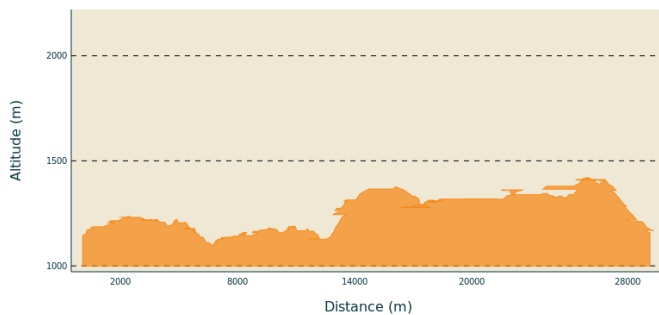
Restez sur les chemins balisés c'est aussi respecter la propriété privée.

Vététistes : lors du dépassement de piétons mais surtout de cavaliers, faites du bruit, signalez-vous pour ne pas surprendre les chevaux.

Lors du croisement de cavaliers, ralentissez, écartez-vous, ne faites pas de mouvements brusques.

Points de recharge possible des batteries : Auberge du Clariant, Auberge de Roybon, Auberge de La Glisse.

Profil altimétrique



Altitude min 0 m
Altitude max 0 m

Transports

En train :

Gare SNCF de Grenoble

En bus :

avec les cars Région [T64](#) par Engins ou [T65](#) par Saint-Nizier-du-Moucherotte pour rejoindre Villard puis Corrençon.

Le calculateur d'itinéraire multimodal OÙRA vous donne accès à toutes les correspondances entre les trains régionaux, transports urbains et ligne de bus départementale : <https://www.oura.com/>

Accès routier

Depuis Lans-en-Vercors, suivre la D531 en direction de Villard-de-Lans. Puis à Villard-de-Lans prendre direction : Herbouilly, Saint-Martin-en-Vercors, Bois Barbu par la D215C, s'arrêter devant l'auberge (parking).

Parking conseillé

Parking Porte de Bois Barbu.

Lieux de renseignement

Office de tourisme de Corrençon-en-Vercors

Le village, 38250 Corrençon-en-Vercors

Tel : 04 76 95 81 75

<http://www.villarddelans-correnconenvercors.com>

Office de tourisme de Villard-de-Lans

101 place Mure-Ravaud, 38250 Villard-de-Lans

Tel : 04 76 95 10 38

<http://www.villarddelans-correnconenvercors.com>

Sur votre chemin...




Ferme d'herbouilly (A)

Les ruines de la ferme d'Herbouilly sont le vestige de l'histoire. En juin 1944, la ferme a servi de poste de commandement pour Jean Prevost (capitaine Goderville). Le 23 juillet 1944, les allemands attaquent Valchevrière. Jean Prévost et ses hommes doivent se replier et la ferme est détruite par les Allemands.
Crédit photo : Focus outdoor



Plaine d'Herbouilly (B)

Vaste ouverture de plus de 2km de long, la plaine d'Herbouilly est une des rares prairies de fauche à cette altitude (1300m). De nombreuses sources sur son rebord Est, ont permis l'installation de fermes, dont on voit encore les ruines. Mélange de pré-bois, de zones humides et de pelouses sèches, elle recèle une importante variété de fleurs. Attention, certaines sont protégées au niveau national. Leur cueillette est strictement interdite. L'ensemble du site est préservé par un arrêté préfectoral de protection de biotope. Alors, plutôt que de cueillir les fleurs, photographiez-les!
Crédit photo : M. Rocheblave



Panorama du Carrefour de la Royale (C)

"Pour moi pas de doute, (par temps clair bien sur) vous avez devant vous **Le** panorama sur la crête des hauts plateaux du Vercors !" : **Robin Duvillard**.

Été comme hiver, ce carrefour à l'entrée d'une belle clairière offre un paysage grandiose, sauvage et authentique sur une bonne partie des sommets de la Réserve naturelle des Hauts-Plateaux du Vercors.
Crédit photo : R. Duvillard



📍 Zone nordique de Corrençon-en-Vercors (D)

"Petite pause tarte citrons meringués au gîte d'étape des Hauts Plateaux ? Je vous la conseille personnellement" : **Robin Duvillard.**

La porte de **Corrençon/les Hauts-Plateaux** est une des 3 portes d'accès au site nordique du Haut Vercors. Facilement accessible car située non loin du cœur de village de Corrençon, elle donne accès aux 153 km de pistes tracées en skating et alternatif sur l'immense espace nordique relié à Villard-de-Lans/Porte de Bois Barbu et Saint-Martin-en-Vercors/Porte d'Herbouilly.

En ski nordique, en raquettes ou à pied, le choix de découvertes est vaste, entre les merveilles naturelles, les lieux chargés d'histoires, les points de vue sur les plus hauts sommets du Vercors,...

Crédit photo : r_duvillard