
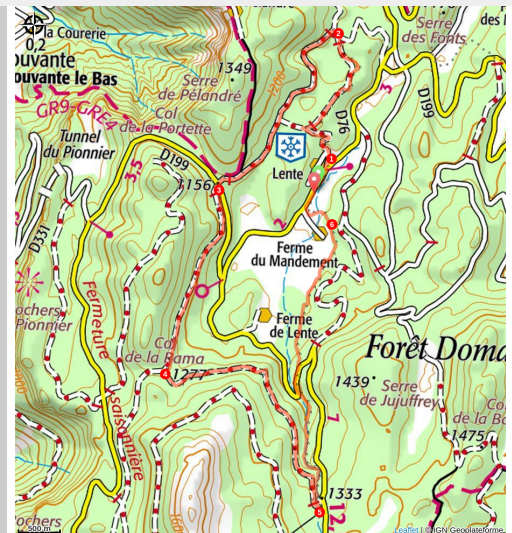


La Combe du Brudour

Royans-Drôme - Bouvante



Forêt de Lente (Paul-André Coumes)



Randonnée dans l'immense forêt de Lente marquée par une exploitation forestière ancienne. Le retour s'effectue par la Combe du Brudour puis en lisière de la pelouse de Lente.

Une jolie boucle aux ambiances forestières.

Infos pratiques

Pratique : À VTT

Durée : 2 h 30

Longueur : 16.8 km

Dénivelé positif : 404 m

Difficulté : Facile

Thèmes : espaces naturels

Itinéraire

Départ : Foyer de ski de fond de Bouvante-Lente

Arrivée : Foyer de ski de fond de Bouvante-Lente

Balisage : ► VTT

1. Depuis le Foyer de ski de Fond (alt. 1085m), suivre la direction du **Col de la Machine** jusqu'à **Lente** (alt. 1071m). Rejoindre le **Carrefour des Charbonnières**
2. Prendre à gauche la route forestière des charbonnières serpentant jusqu'à **Les Quatre Routes** (alt. 1156m).
3. Traverser la route. Prendre en face la piste forestière montant en pente douce au **Col de la Rama** (alt. 1279m)
4. Continuer tout droit en direction de la Station de **Chaud Clapier** jusqu'à une épingle au ruisseau du **Brudour**.
5. Bifurquer à gauche sur le sentier descendant la combe. Après la traversée de route, descente technique sur dalles jusqu'à **Fond du Brudour** (alt. 1146m). Continuer tout droit le chemin en forêt pour atteindre **La Foire aux Faillards** (alt. 1117m). Prendre à droite, puis le premier sentier à gauche en lisière de la pelouse de Lente pour rejoindre **Le Mandement** (alt. 1090m). Monter le sentier pour rejoindre **Scialet Felix** (alt. 1100m).
6. Descendre tout droit le sentier. Passer la clôture (attention à bien refermer !) et traverser la prairie pour rejoindre le point de départ.

Retrouvez d'autres circuits sur le [site de l'office de tourisme Vercors Drôme](#)

Sur votre chemin...

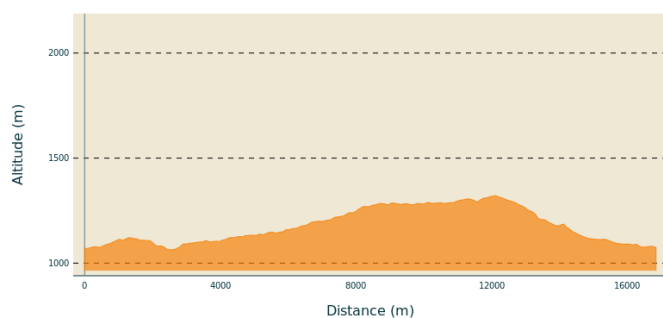


Toutes les infos pratiques

Recommandations

Les animaux sont interdits.

Profil altimétrique



Altitude min 1064 m
Altitude max 1322 m

Parking conseillé

Foyer de ski de fond de Bouvante-Lente

Lieux de renseignement

OTI Vercors Drôme - Bureau St Jean-en-Royans
13 Place de l'Eglise, 26190 Saint-Jean-en-Royans

info@vercors-drome.com

Tel : 04 75 48 61 39

<http://www.vercors-drome.com/>