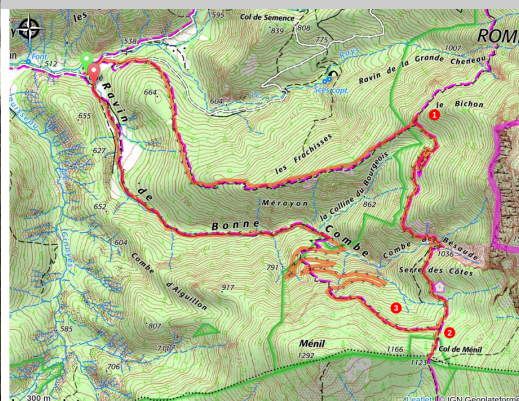


Merayon - Col de Ménil

Diois



Vue des falaises depuis le Col de Ménil (Brice Palhec/PNRV)

Au pied du Glandasse, vous pourrez admirer la plaine du Diois.

Une randonnée au coeur du vallon de Romeyer, vallée de transition entre Diois et Vercors. Un détour par le sommet du Ménil vous permettra d'admirer la vue sur la vallée de Die tout en ayant l'impression de toucher du doigt les parois verticales du Glandasse.

Infos pratiques

Pratique : À pied

Durée : 3 h 30

Longueur : 10.1 km

Dénivelé positif : 771 m

Difficulté : Moyen

Type : Boucle

Thèmes : espaces naturels, Faune, Flore, Géologie, Point de vue

Itinéraire

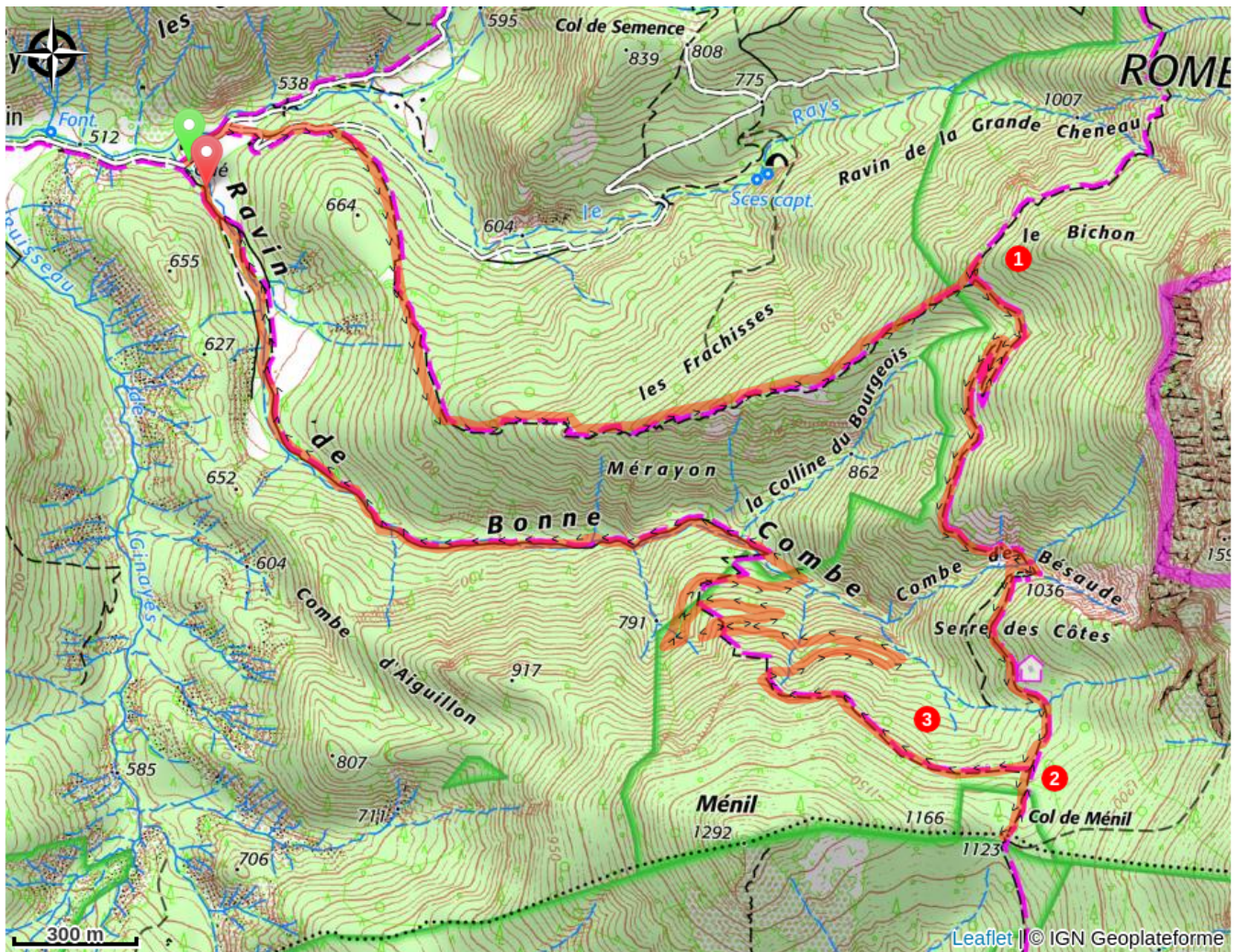
Départ : Parking Le brise charge

Arrivée : Parking Le brise charge

Balisage :  PR

1. Depuis le parking du **Brise charge**, partir en direction du **Bichon** puis continuer sur le GTV en direction du **Col de Ménil** via **Bonne Combe**.
2. Vous pouvez faire un aller-retour au **Col de Ménil** puis revenir à **Bonne Combe**.
3. Vous amorcez alors le retour vers **Le Brise Charge**.

Sur votre route...



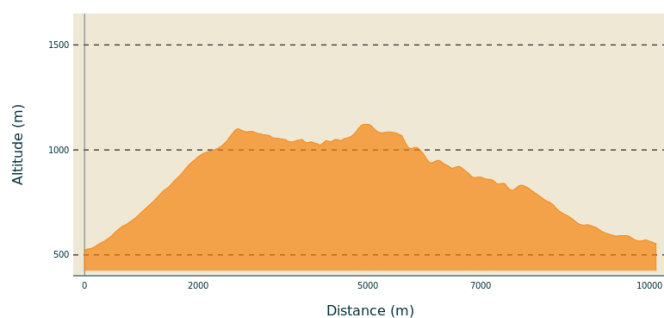
Toutes les informations pratiques

Recommandations

Utilisez les passages aménagés pour franchir les clôtures, refermez les portails et barrières, restez sur les chemins balisés.

Restez sur les chemins balisés c'est aussi respecter la propriété privée.

Profil altimétrique



Altitude min 525 m
Altitude max 1122 m

Accès routier

De die, prendre la D238, puis tourner en direction de Romeyer (D742). Un peu avant Romeyer, tourner à droite en direction des Liotards. Continuer tout droit par Les Moulins puis se garer au parking en face du bâtiment.

Parking conseillé

Le brise charge

Lieux de renseignement

Office de tourisme du Pays du Diois
Rue des Jardins, 26150 Die

contact@diois-tourisme.com

Tel : 04 75 22 03 03

<http://www.diois-tourisme.com/>