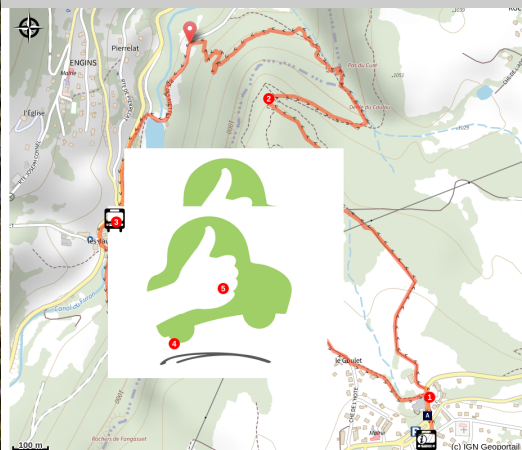


# Pas du Curé - Pas de la Corne

4 Montagnes - Engins



Chemin en balcon (PNRV) (admin)

*Partez sur les traces du curé de Saint-Nizier, qui autrefois descendait à pied célébrer la messe au village d'Engins, en passant par le Pas qui porte ce nom.*

Une courte randonnée mais qui présente quelques passages techniques lors du franchissement des deux Pas. Vous pourrez y admirer de magnifiques panoramas sur la Chartreuse, le massif de Belledonne et le plateau de la Molière et de Sornin notamment.

## Infos pratiques

Pratique : À pied

Durée : 2 h

Longueur : 5.4 km

Dénivelé positif : 420 m

Difficulté : Difficile

Type : Boucle

Thèmes : Accessible en transport en commun, Energie, Géologie, Histoire et patrimoine

# Itinéraire

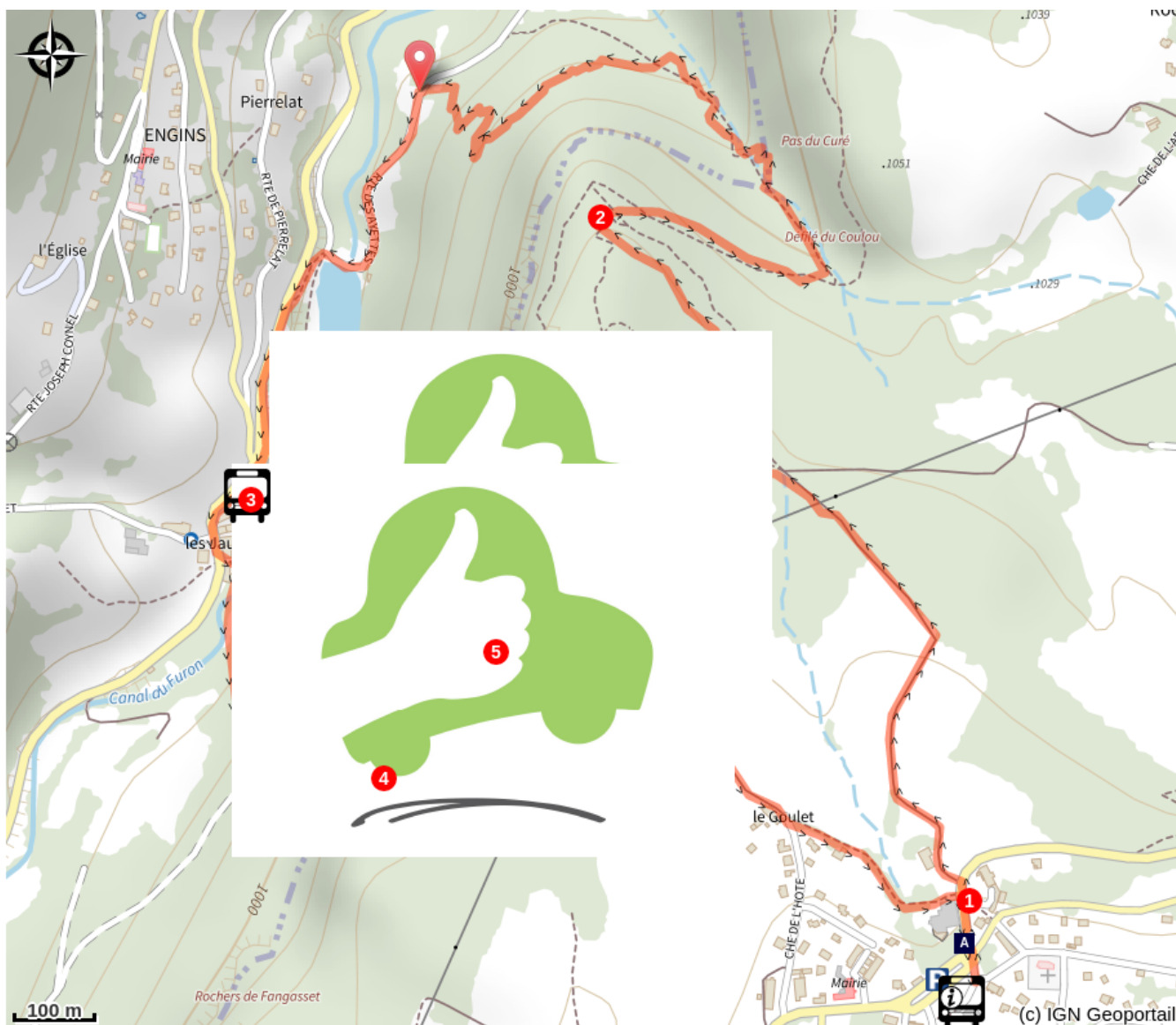
Départ : Saint-Nizier-du-Moucherotte (parking au centre du village)

Arrivée : Saint-Nizier-du-Moucherotte (parking au centre du village)

Balisage :  GR  PR

1. Départ depuis le centre du village de **Saint-Nizier-du-Moucherotte**. Un peu après le rond-point en direction de Grenoble, se diriger vers le carrefour de la **Grande Fontaine**
2. De là, suivre **Le Pas du Curé**. Vous entrez alors dans la forêt en passant par **Le Corba** et **Sous la Falaise**.
3. Le sentier serpente ensuite au milieu de passages techniques le long de la falaise. Vous pouvez alors admirer le défilé du Coulou. A **Batardière**, vous suivez la route jusqu'au **Barrage d'Engins** que vous traversez pour rejoindre le hameau des **Jaux**.
4. **Aux Jaux** suivre le GR9 qui s'enfile entre deux maisons. Traversez une passerelle au-dessus de la rivière Furon, puis un champ avant d'attaquer une forte montée en lacets (glissante par temps de pluie) pour accéder au **Pas de la Corne**.
5. Le retour au village de Saint-Nizier se fait par le GR 9 en passant par **Le Goulet des Moulins**.

# Sur votre chemin...



Saint-Nizier-du-Moucherotte (A)

# Toutes les infos pratiques

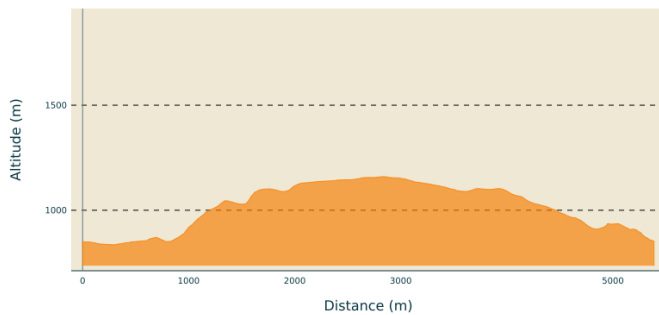
## ⚠️ Recommandations

Attention prudence par temps de pluie, passages glissants surtout à proximité des Pas du Curé et de la Corne !

**Une portion du sentier entre Batardière et le Pas du Curé traverse une propriété privée, aussi il vous est demandé de respecter scrupuleusement le tracé indiqué sans s'écarter !**

Utilisez les passages aménagés pour franchir les clôtures, refermez les portails et barrières, restez sur les chemins balisés, c'est aussi respecter la propriété privée.

## Profil altimétrique



Altitude min 836 m  
Altitude max 1160 m

## Transports

### [Gare SnCF de Grenoble](#)

**En bus (avec les cars Région T64 par Engins ou T65 par Saint-Nizier-du-Moucherotte):**

Le calculateur d'itinéraire multimodal OÙRA vous donne accès à toutes les correspondances entre les trains régionaux, transports urbains et ligne de bus départementale : <https://www.oura.com/>

### **En Autostop :**

Possibilité d'aller et/ou retour en autostop avec Rezo Pouce depuis Engins et Saint Nizier et Grenoble (retrouvez tous les arrêts sur [www.rezopouce.fr](http://www.rezopouce.fr))

### **En covoiturage :**

Proposez ou réservez votre covoiturage avec la plateforme régionale Mov'Ici.

## Accès routier

**Accès Pas du Curé fermé ; une déviation est indiquée, merci de bien la respecter.**

Depuis Sassenage, prendre la D531 jusqu'à Lans-en-Vercors, puis suivre Saint-Nizier-du-Moucherotte. Gareez vous sur le parking devant l'Office de Tourisme.

Depuis la ville de Seyssins, prendre la D106 jusqu'au village de Saint-Nizier-du-Moucherotte.

### **Parking conseillé**

Parking du centre du village

## Lieux de renseignement

OTI 4M - Bureau d'information de  
Lans-en-Vercors  
246 avenue Léopold Fabre, 38250  
Lans-en-Vercors  
[info.lansenvercors@otivercors.com](mailto:info.lansenvercors@otivercors.com)  
Tel : 04 76 95 42 62  
<https://www.vercors-experience.com/>

OTI 4M - Bureau d'information de  
Saint-Nizier-du-Moucherotte  
Place du Village, 38250 Saint-Nizier-  
du-Moucherotte  
[info.stnizierdumoucherotte@otivercors.com](mailto:info.stnizierdumoucherotte@otivercors.com)  
Tel : 04 76 53 40 60  
<https://www.vercors-experience.com/>

# Sur votre chemin...

---



## Saint-Nizier-du-Moucherotte (A)

Le saviez-vous ? Saint-Nizier-du-Moucherotte, commune de 1100 habitants environ, a accueilli les épreuves de saut à ski lors des Jeux Olympiques de Grenoble en 1968. Les infrastructures (tremplin et tribunes) sont aujourd'hui désaffectées.

Crédit photo : S.M Booth