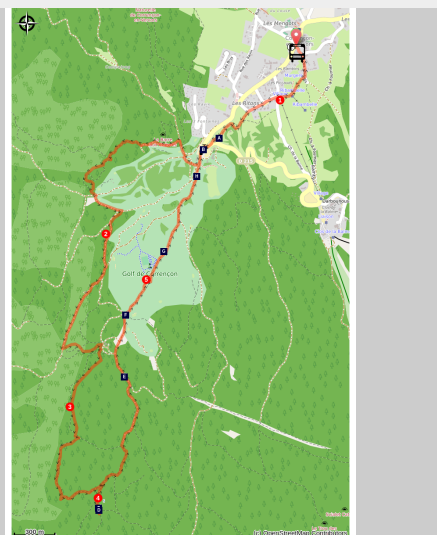


Le 45ème Parallèle

4 Montagnes - Corrençon-en-Vercors



Monument du 45 ème parallèle (admin)



Partez rejoindre le monument symbolique représentant le passage du 45 ème parallèle (édifice en bronze), vous serez alors exactement à mi-chemin entre le Pôle Nord et l'Equateur !

Après un départ du charmant village de Corrençon-en-Vercors, découvrez un peu plus haut le très beau golf de montagne du même nom, puis enfoncez-vous progressivement dans la forêt, jusqu'à la ligne imaginaire du 45ème Parallèle.

De somptueux panoramas sur les montagnes de la barrière Est du Vercors vont s'offrir progressivement à vous.

Infos pratiques

Pratique : À pied

Durée : 3 h 30

Longueur : 11.3 km

Dénivelé positif : 323 m

Difficulté : Moyen

Type : Boucle

Thèmes : Accessible en transport en commun, Géologie, Histoire et patrimoine, Résistance

Itinéraire

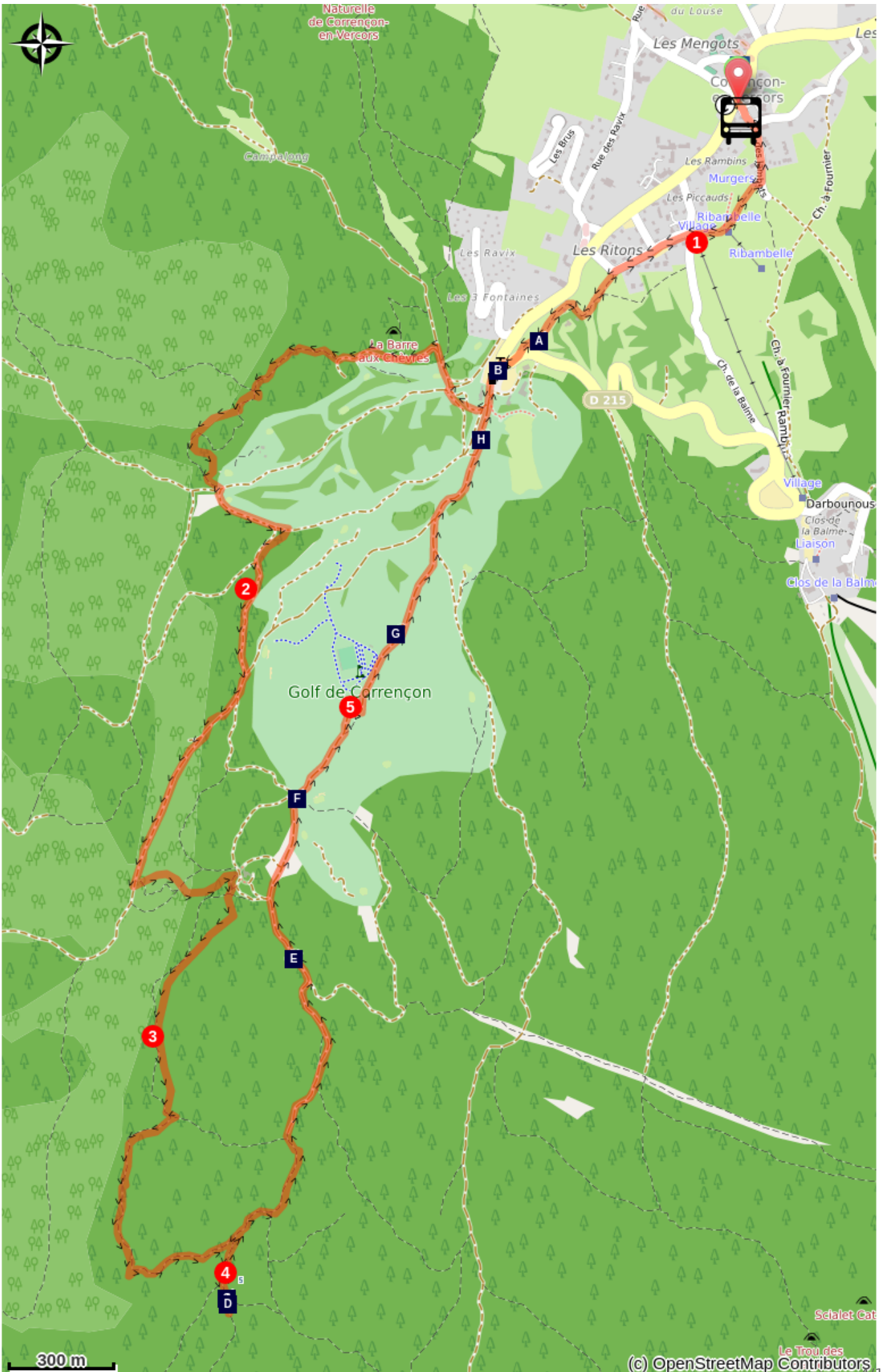
Départ : Office de Tourisme de Corrençon-en-Vercors

Arrivée : Office de Tourisme de Corrençon-en-Vercors

Balisage :  GR  PR

1. De **Corrençon-en-Vercors** (1100m), devant l'office de tourisme, prendre la ruelle en face direction **Le Golf**, en suivant **Les Martins, Les Picauds, Les Rambins**.
2. **Au Golf** (1140m), prendre le chemin sur la droite derrière le restaurant des Hauts Plateaux et rejoindre **La Perelle**. Tourner alors à gauche et suivre le joli sentier qui mène aux **Quatres Pierres** puis **Pierre Copante**. Poursuivre direction le 45ème Parallèle en passant par **Les Résineux, Les Eyssartaux, Les Bornes** et **Le Clariant**.
3. Du Clariant (1210m), prendre la direction du **Lautaret**, puis **Le Camp II** et **le 45ème Parallèle**.
4. Le monument du **45ème Parallèle (1270m)** se trouve quelques mètres plus loin, en face d'un lieu de mémoire dédié à la résistance lors de la seconde guerre mondiale. Juste après vers l'Est, vous pouvez aussi suivre Le Puits qui vous mènera au **Puits des Ravières**, rare point d'eau permanent ici résultant de la convergence du ruissellement au centre d'une cuvette argileuse (attention, il est par contre malheureusement impossible de s'approvisionner en eau).
5. Le retour s'effectue par le GR 91 en suivant la direction de Corrençon-en-Vercors par **Le Camp II, Les Ravières, Rocher de l'Echalet, Les Feuillus, Croix de la Messe, Le Clariant**, puis **Le Champ de la Bataille, Les Charmeyennes, la Croix de Jacques** et **Le Golf**. De là, rejoindre le village de **Corrençon-en-Vercors** par **Les Murgers, Les Picauds**, puis **Les Martins**.

Sur votre chemin...



Les Murgers (A)
Le 45ème Parallèle de latitude nord
(C)
Lapiaz (E)
🏔️ Stade de Biathlon (G)

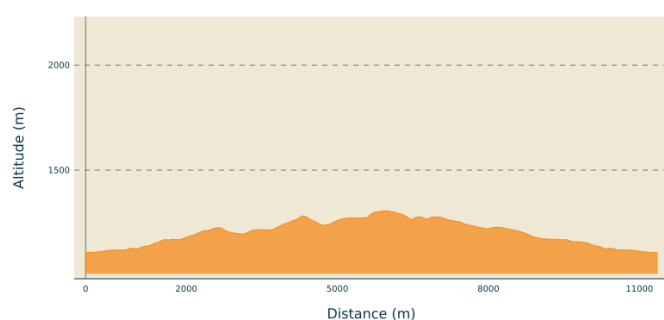
🏔️ Zecamp (B)
Le CAMP 2 du maquis du Vercors
(D)
Le Champ de la Bataille (F)
🏔️ Zone nordique de Corrençon-en-
Vercors (H)

Toutes les infos pratiques

⚠️ Recommandations

Vous allez parcourir un secteur dense en activités physiques et sportives en tout genre, du golf au ski roues en passant par les activités plus traditionnelles. Aussi, attention au partage de l'espace et au respect des autres usagers !

Profil altimétrique



Altitude min 1107 m
Altitude max 1307 m

Transports

[Gare SNCF de Grenoble](#)

En bus (avec les lignes TransIsère 5110 par Saint-Nizier ou 5100 par Engins rejoindre Villard puis avec la ligne 5130 (sur réservation) rejoindre Corrençon):

Le calculateur d'itinéraire multimodal OÙRA vous donne accès à toutes les correspondances entre les trains régionaux, transports urbains et ligne de bus départementale : <https://www.oura.com/>

En Autostop :

Possibilité d'aller et/ou retour en autostop avec Rezo Pouce depuis Villard, Corrençon et Grenoble (retrouvez tous les arrêts Vercors sur www.rezopouce.fr) ↴

En covoiturage :

Proposez ou réservez votre covoiturage avec la plateforme régionale Mov'Ici.

Lieux de renseignement

Office de tourisme de Corrençon-en-Vercors
Le village, 38250 Corrençon-en-Vercors
Tel : 04 76 95 81 75
<http://www.villarddelans-correnconenvercors.com>

Accès routier

Depuis Villard-de-Lans suivre la direction de Corrençon-en-Vercors en suivant la D 215.

Garez-vous sur le parking à votre droite à l'entrée du village, l'Office de tourisme se situe environ 100m plus loin.

Parking conseillé

Parking principal à l'entrée du village


Sur votre chemin...



Les Murgers (A)

Le nom viendrait d'un mot bourguignon. Il est vrai que de la Bourgogne à l'Ardèche, les pierres poussent bien dans les terrains calcaires ! Ces tas de cailloux en bordure de champ proviennent du patient épierreage, au fil des temps, réalisés par des générations de paysans opiniâtres pour gagner des terrains cultivables. Parfois, ils sont montés en murets pour délimiter enclos et parcelles. C'est également un beau refuge pour la faune rampante à la recherche d'un abri.

Crédit photo : PNRV



Zecamp (B)

Marie Dorin-Habert, accompagné par son mari Loïs et le fondateur Robin Duvillard se sont lancés il y a quelques mois dans un projet innovant et intéressant nommé "Zecamp". Zecamp est une structure d'hébergement et de restauration au départ des pistes de ski de fond, du golf et de la réserve naturelle des Hauts-Plateaux du Vercors, ouverte à tous publics 365 jours dans l'année. Créée par des sportifs de haut niveau résidents sur le Vercors, la formule est plutôt adaptée aux publics sportifs, grâce à une restauration saine, la mise à disposition de cartes et de traces GPS, une salle de musculation, des salles de stockage et de réparation du matériel, ainsi que des offres en lien avec les activités du Vercors. L'ouverture des portes de "Zecamp Outdoor Activity Center" est prévue pour l'automne 2018 à Corrençon-en-Vercors. voir la vidéo

Crédit photo : brenasdoucerainarchitectes



Le 45ème Parallèle de latitude nord (C)

Le 45ème parallèle de latitude Nord est à mi-chemin entre l'Équateur et le Pôle Nord qui se trouvent chacun à 5 000 kilomètres. À la même latitude, on trouve en Europe la réserve de biosphère du delta de Danube, et, en Amérique, le parc national du Yellowstone, créé en 1872 et premier parc national au monde.

Crédit photo : PNRV



Le CAMP 2 du maquis du Vercors (D)

C'est au Puit des Ravières que s'installe en 1942 le CAMP 2 du maquis du Vercors ; regroupant des jeunes réfractaires à l'occupation de la France. En effet, ici l'eau est rare, c'est l'un des rares points où bergers, chasseurs, bûcherons, spéléos et maquisards ont puisé l'eau.


Crédit photo : PNRV



Lapiaz (E)

Le long du parcours, vous pouvez admirer les lapiaz, qui résultent du ruissellement de l'eau à la surface des dalles de calcaires. Le calcaire étant soluble à l'eau des rigoles se forment et dessinent des canyons miniatures, l'eau s'infiltré ensuite dans les fissures pour rejoindre le réseau souterrain.

Crédit photo : PNRV



Le Champ de la Bataille (F)

Le lieu dit "Champ de la Bataille" rappelle l'affrontement de 1410 pendant lequel les troupes de l'évêque de Die auraient été vaincues par celles du Comte de Sassenage, Seigneur des Montagnes de Lans.

Crédit photo : T. Rony



Stade de Biathlon (G)

Le Vercors est une terre de champions. Vous pouvez contempler les infrastructures d'entraînement pour les biathlètes et notamment, la piste de ski-roue de 5,5 km et son stade de tir de 25 cibles.

Crédit photo : PNRV



📍 Zone nordique de Corrençon-en-Vercors (H)

"Petite pause tarte citrons meringués au gîte d'étape des Hauts Plateaux ? Je vous la conseille personnellement" : **Robin Duvillard.**

La porte de **Corrençon/les Hauts-Plateaux** est une des 3 portes d'accès au site nordique du Haut Vercors. Facilement accessible car située non loin du cœur de village de Corrençon, elle donne accès aux 153 km de pistes tracées en skating et alternatif sur l'immense espace nordique relié à Villard-de-Lans/Porte de Bois Barbu et Saint-Martin-en-Vercors/Porte d'Herbouilly.

En ski nordique, en raquettes ou à pied, le choix de découvertes est vaste, entre les merveilles naturelles, les lieux chargés d'histoires, les points de vue sur les plus hauts sommets du Vercors,...

Crédit photo : r_duvillard