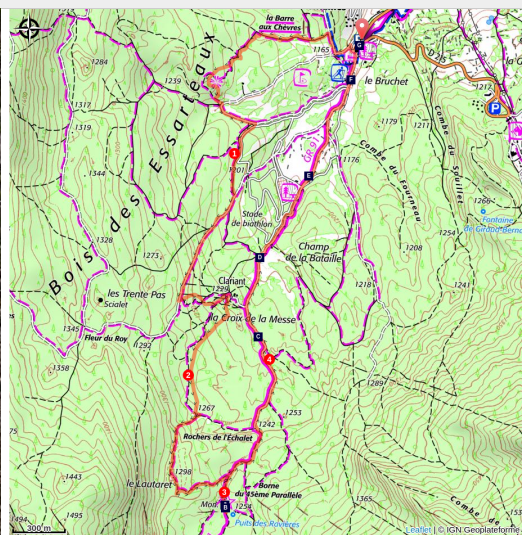


Le 45ème Parallèle

4 Montagnes - Corrençon-en-Vercors



Monument du 45 ème parallèle (admin)

Partez rejoindre le monument symbolique représentant le passage du 45 ème parallèle (édifice en bronze), vous serez alors exactement à mi-chemin entre le Pôle Nord et l'Equateur !

Découvrez le très beau golf de montagne de Corrençon-en-Vercors, puis le superbe complexe de ski-roues (piste aménagée et pas de tir pour la pratique estivale du biathlon). Enfoncez-vous ensuite progressivement dans la forêt, jusqu'à la ligne imaginaire du 45ème Parallèle.

De somptueux panoramas sur les montagnes de la barrière Est du Vercors vont s'offrir progressivement à vous.

Infos pratiques

Pratique : À pied

Durée : 3 h

Longueur : 8.7 km

Dénivelé positif : 281 m

Difficulté : Moyen

Type : Boucle

Thèmes : Accessible en transport en commun, Géologie, Histoire et patrimoine, Résistance

Itinéraire

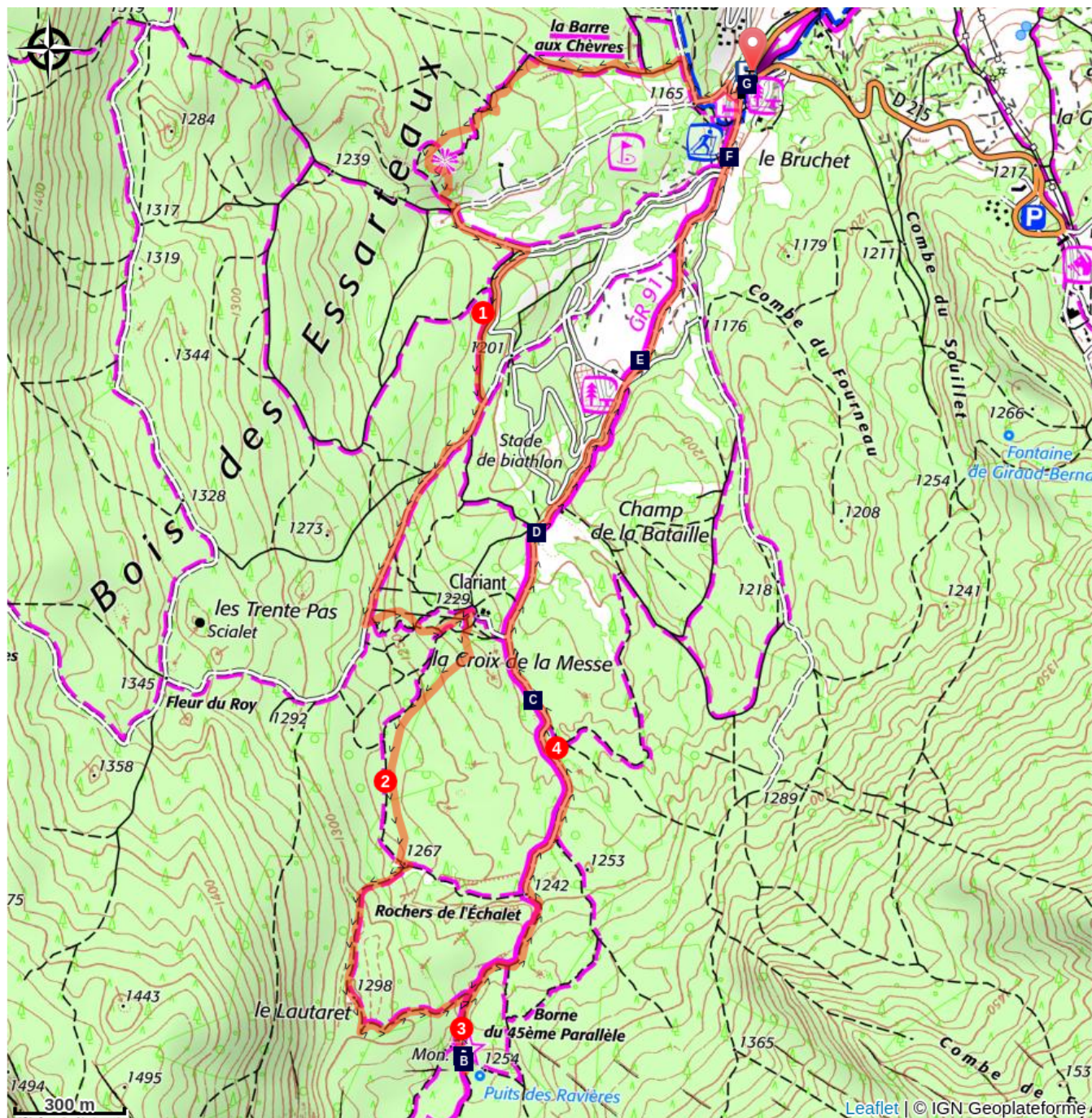
Départ : Corrençon-en-Vercors - Porte des Hauts Plateaux

Arrivée : Corrençon-en-Vercors - Porte des Hauts Plateaux

Balisage :  GR  PR

1. Depuis la Porte des Hauts-Plateaux et son **Golf**, prendre le chemin sur la droite derrière le restaurant et rejoindre le carrefour de **La Perelle**. Tourner alors à gauche et suivre le joli sentier qui mène aux **Quatres Pierres** puis au croisement de **Pierre Copante**. Poursuivre direction le 45ème Parallèle en passant par **Les Résineux, Les Eysarteaux, Les Bornes** et **Le Clariant**.
2. Du **Clariant**, prendre la direction du **Lautaret**, puis **Le Camp II** et le **45ème Parallèle**.
3. Le monument du **45ème Parallèle** se trouve quelques mètres plus loin, en face d'un lieu de mémoire dédié à la résistance lors de la seconde guerre mondiale. Juste après vers l'Est, vous pouvez aussi suivre Le Puits qui vous mènera au **Puits des Ravières**, rare point d'eau permanent ici résultant de la convergence du ruissellement au centre d'une cuvette argileuse (attention, il est par contre malheureusement impossible de s'approvisionner en eau).
4. Le retour s'effectue par le GR® 91 en suivant la direction de **Corrençon-en-Vercors** par **Le Camp II, Les Ravières, Rocher de l'Echalet, Les Feuillus, Croix de la Messe, Le Clariant**, puis **Le Champ de la Bataille, Les Charmeyennes, la Croix de Jacques** et enfin **Le Golf** et le parking des Hauts Plateaux.

Sur votre chemin...



(A) Le 45ème Parallèle de latitude nord

Lapiaz (C)

Stade de Biathlon (E)

Zecamp (G)

(B) Le CAMP 2 du maquis du Vercors

Le Champ de la Bataille (D)

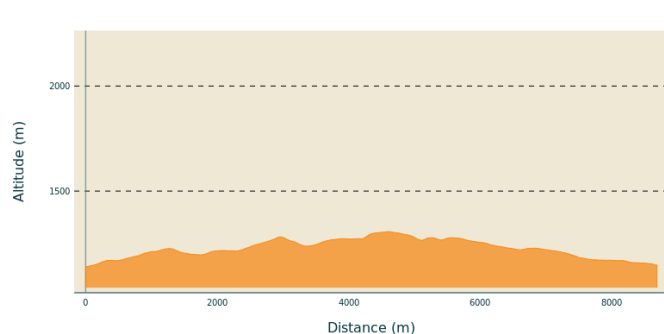
Zone nordique de Corrençon-en-Vercors (F)

Toutes les infos pratiques

⚠️ Recommandations

Vous allez parcourir un secteur dense en activités physiques et sportives en tout genre, du golf au ski roues en passant par les activités plus traditionnelles. Aussi, attention au partage de l'espace et au respect des autres usagers !

Profil altimétrique



Altitude min 1140 m
Altitude max 1307 m

Transports

En Train :

[Gare SNCF de Grenoble :](#)

En bus :

Avec les cars Région T64 par Engins ou T65 par Saint-Nizier-du-Moucherotte, rejoindre Villard puis avec la ligne T67 ou N3 rejoindre Corrençon.

Le calculateur d'itinéraire multimodal OÙRA vous donne accès à toutes les correspondances entre les trains régionaux, transports urbains et ligne de bus départementale : <https://www.oura.com/>

En Autostop :

Possibilité d'aller et/ou retour en autostop avec Rezo Pouce depuis Villard, Corrençon et Grenoble (retrouvez tous les arrêts Vercors sur www.rezopouce.fr) ↴

En covoiturage :

Proposez ou réservez votre covoiturage avec la plateforme régionale Mov'Ici.

Lieux de renseignement

Office de tourisme de Corrençon-en-Vercors

Le village, 38250 Corrençon-en-Vercors

Tel : 04 76 95 81 75

<http://www.villarddelans-correnconenvercors.com>

Accès routier

Depuis Villard-de-Lans suivre la direction de Corrençon-en-Vercors en suivant la D 215.

Garez-vous sur le parking à votre droite au niveau de la Porte des Hauts Plateaux (parking du Golf).

Parking conseillé

Parking principal à l'entrée de la Porte des Hauts-Plateaux.

Sur votre chemin...



Le 45ème Parallèle de latitude nord (A)

Le 45ème parallèle de latitude Nord est à mi-chemin entre l'Equateur et le Pôle Nord qui se trouvent chacun à 5 000 kilomètres. À la même latitude, on trouve en Europe la réserve de biosphère du delta de Danube, et, en Amérique, le parc national du Yellowstone, créé en 1872 et premier parc national au monde.

Crédit photo : PNRV



Le CAMP 2 du maquis du Vercors (B)

C'est au Puit des Ravières que s'installe en 1942 le CAMP 2 du maquis du Vercors ; regroupant des jeunes réfractaires à l'occupation de la France. En effet, ici l'eau est rare, c'est l'un des rares points où bergers, chasseurs, bûcherons, spéléos et maquisards ont puisé l'eau.

Crédit photo : Focus outdoor



Lapiaz (C)

Le long du parcours, vous pouvez admirer les lapiaz, qui résultent du ruissellement de l'eau à la surface des dalles de calcaires. Le calcaire étant soluble à l'eau des rigoles se forment et dessinent des canyons miniatures, l'eau s'infiltré ensuite dans les fissures pour rejoindre le réseau souterrain.

Crédit photo : PNRV



Le Champ de la Bataille (D)

Le lieu dit "Champ de la Bataille" rappelle l'affrontement de 1410 pendant lequel les troupes de l'évêque de Die auraient été vaincues par celles du Comte de Sassenage, Seigneur des Montagnes de Lans.

Crédit photo : T. Rony



🏷️ Stade de Biathlon (E)

Le Vercors est une terre de champions. Vous pouvez contempler les infrastructures d'entraînement pour les biathlètes et notamment, la piste de ski-roue de 5,5 km et son stade de tir de 25 cibles.

Crédit photo : PNRV



🏷️ Zone nordique de Corrençon-en-Vercors (F)

"Petite pause tarte citrons meringués au gîte d'étape des Hauts Plateaux ? Je vous la conseille personnellement" : **Robin Duvillard.**

La porte de **Corrençon/les Hauts-Plateaux** est une des 3 portes d'accès au site nordique du Haut Vercors. Facilement accessible car située non loin du cœur de village de Corrençon, elle donne accès aux 153 km de pistes tracées en skating et alternatif sur l'immense espace nordique relié à Villard-de-Lans/ Porte de Bois Barbu et Saint-Martin-en-Vercors/Porte d'Herbouilly.

En ski nordique, en raquettes ou à pied, le choix de découvertes est vaste, entre les merveilles naturelles, les lieux chargés d'histoires, les points de vue sur les plus hauts sommets du Vercors,...

Crédit photo : r_duvillard



🏷️ Zecamp (G)

Marie Dorin-Habert, Robin Duvillard et Loïs Habert sont trois amis qui se sont lancés dans un projet innovant nommé "Zecamp". Zecamp est une structure d'hébergement et de restauration au départ des pistes de ski de fond, du golf et de la réserve naturelle des Hauts-Plateaux du Vercors. C'est un lieu ouvert à tous publics et toute l'année. Il a été créé par des sportifs de haut niveau résident sur le Vercors qui souhaitent partager leurs passions.

La formule est plutôt adaptée aux publics sportifs, grâce à une restauration saine, la mise à disposition de cartes et de traces GPS, une salle de musculation, un bain froid, un espace de séchage, des salles de stockage et de réparation du matériel, ainsi que des offres en lien avec les activités du Vercors.

Enfin, que vous soyez sportif ou non, l'essentiel est de profiter du lieu et du cadre pour se ressourcer.

Crédit photo : Zecamp
